



# Общество с ограниченной ответственностью «Инвест Проект»

107497, г. Москва, ул. Монтажная, д. 9, строен. 1, этаж 3, помещение IV, комната 16, офис 78  
тел. 8 (499) 964-68-04; E-mail: info@investproekt.pro  
ОКПО 28684520; ОГРН 1187746515549; ИНН 9718103425; КПП 771801001

Разработчик  
ООО «Инвест Проект»

## ПРОЕКТ ОРГАНИЗАЦИИ ДОРОЖНОГО ДВИЖЕНИЯ АВТОМОБИЛЬНЫХ ДОРОГ ОБЩЕГО ПОЛЬЗОВАНИЯ МЕСТНОГО ЗНАЧЕНИЯ ГОРОДСКОГО ОКРУГА ЛЮБЕРЦЫ МОСКОВСКОЙ ОБЛАСТИ

### *ПРОЕКТНАЯ ДОКУМЕНТАЦИЯ*

**ТОМ 11 «ПРОЕКТ ОРГАНИЗАЦИИ ДОРОЖНОГО ДВИЖЕНИЯ ПО АДРЕСУ:  
МОСКОВСКАЯ ОБЛ., Г. ЛЮБЕРЦЫ, УЛ. КИРОВА»**

**ИП-0210/223-ПОДД-Т11**

**Том 11**

Экз. № \_\_\_\_\_

Тех. архив № \_\_\_\_\_

Москва 2023 г.



# Общество с ограниченной ответственностью «Инвест Проект»

107497, г. Москва, ул. Монтажная, д. 9, строен. 1, этаж 3, помещение IV, комната 16, офис 78  
тел. 8 (499) 964-68-04; E-mail: info@investproekt.pro  
ОКПО 28684520; ОГРН 1187746515549; ИНН 9718103425; КПП 771801001

Утверждаю

\_\_\_\_\_  
\_\_\_\_\_  
\_\_\_\_\_

« \_\_\_\_ » \_\_\_\_\_ 2023г.

Разработчик  
ООО «Инвест Проект»

## ПРОЕКТ ОРГАНИЗАЦИИ ДОРОЖНОГО ДВИЖЕНИЯ АВТОМОБИЛЬНЫХ ДОРОГ ОБЩЕГО ПОЛЬЗОВАНИЯ МЕСТНОГО ЗНАЧЕНИЯ ГОРОДСКОГО ОКРУГА ЛЮБЕРЦЫ МОСКОВСКОЙ ОБЛАСТИ

### ПРОЕКТНАЯ ДОКУМЕНТАЦИЯ

ТОМ 11 «ПРОЕКТ ОРГАНИЗАЦИИ ДОРОЖНОГО ДВИЖЕНИЯ ПО АДРЕСУ:  
МОСКОВСКАЯ ОБЛ., Г. ЛЮБЕРЦЫ, УЛ. КИРОВА»

ИП-0210/223-ПОДД-Т11

Том 11




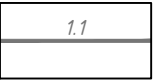








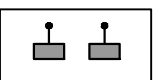

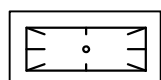
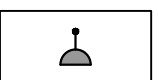
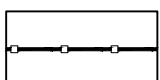
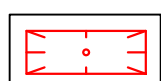

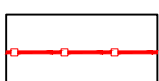
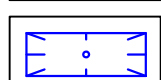


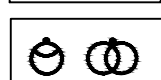

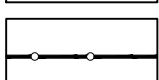

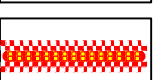
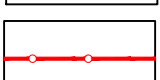


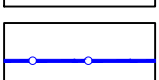
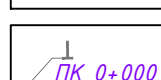

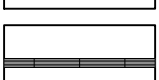
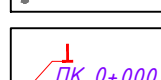


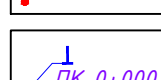

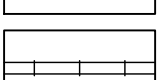
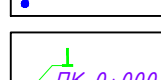
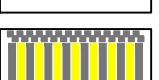
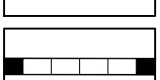


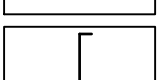


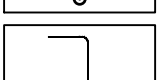


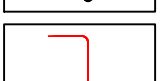


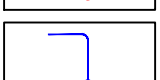



Генеральный директор

А.В. Железняк


Москва 2023 г.



### Условные обозначения Схемы производства работ

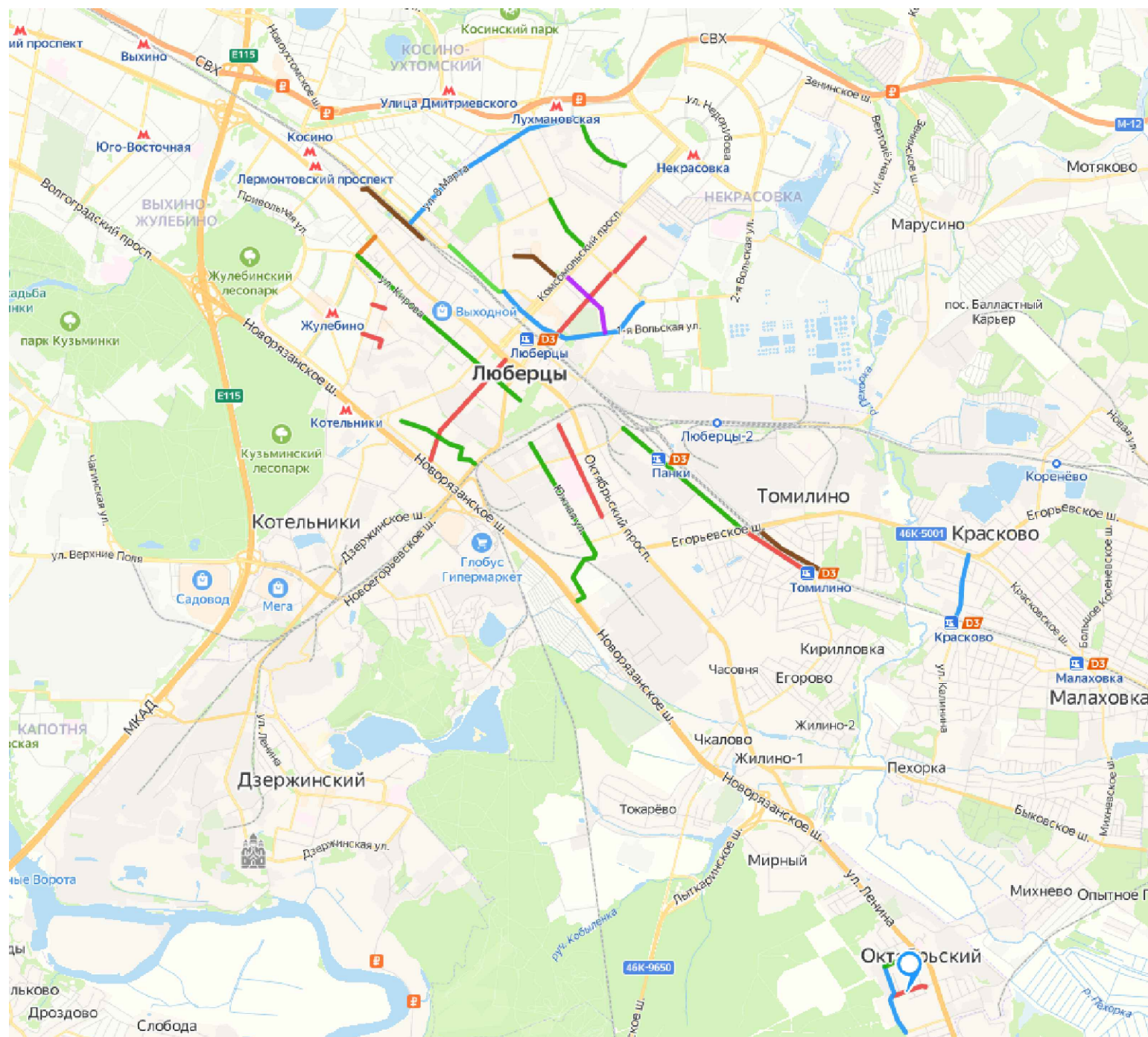
- |   |   |   |  |   |   |
|---|---|---|--|---|---|
|    | - существующие тротуары;  |    | - существующая дорожная разметка;  |    | - существующий пониженный бортовой камень;            |
|    | - проектируемые тротуары;   |    | - проектируемая дорожная разметка;   |    | - проектируемый пониженный бортовой камень;           |
|    | - демонтируемые тротуары;   |    | - демонтируемая дорожная разметка;   |    | - демонтируемый пониженный бортовой камень;           |
|    | - газоны;   |    | - пешеходные светофоры;  |    | - граница проезжей части;                             |
|    | - существующий павильон автобусной остановки общественного транспорта;  |    | - транспортные светофоры;  |    | - существующее барьерное ограждение;                  |
|    | - проектируемый павильон автобусной остановки общественного транспорта; |    | - столбики;  |    | - проектируемое барьерное ограждение;                 |
|    | - демонтируемый павильон автобусной остановки общественного транспорта; |    | - шлагбаум;  |    | - демонтируемое барьерное ограждение;                 |
|    | - существующие опоры освещения;   |    | - существующая сборно-разборная искусственная неровность (ИН);                       |    | - существующее перильное ограждение;                  |
|    | - проектируемые опоры освещения;  |    | - проектируемая сборно-разборная искусственная неровность (ИН);                      |    | - проектируемое перильное ограждение;                 |
|    | - демонтируемые опоры освещения;  |    | - демонтируемая сборно-разборная искусственная неровность (ИН);                      |    | - демонтируемое перильное ограждение;                 |
|   | - стойка дорожного знака существующая;                                  |   | - существующая монолитная асфальтобетонная неровность;                               |   | - парапетное ограждение;                              |
|  | - стойка дорожного знака проектируемая;                                 |  | - проектируемая монолитная асфальтобетонная неровность;                              |  | - заборы;   |
|  | - стойка дорожного знака демонтируемая;                                 |  | - демонтируемая монолитная асфальтобетонная неровность;                              |  | - трамвайные и железнодорожные пути;                  |
|  | - стойка дорожного знака смежного проекта;                              |  | - существующая искусственная неровность из а/б, совмещенная с пешеходным переходом;  |  | - подпорные стены;                                    |
|  | - существующий дорожный знак;   |  | - проектируемая искусственная неровность из а/б, совмещенная с пешеходным переходом; |  | - опоры контактной сети;                              |
|  | - проектируемый дорожный знак;  |  | - демонтируемая искусственная неровность из а/б, совмещенная с пешеходным переходом; |  | - существующие консольные опоры для дорожных знаков;  |
|  | - демонтируемый дорожный знак;  |  | - существующий камень бортовой;  |  | - проектируемые консольные опоры для дорожных знаков; |
|  | - существующий дорожный знак смежного проекта;                          |  | - проектируемый камень бортовой;   |  | - демонтируемые консольные опоры для дорожных знаков; |
|  | - проектируемый дорожный знак смежного проекта;                         |  | - демонтируемый камень бортовой;   |   |   |
|  | - демонтируемый дорожный знак смежного проекта;                         |   |  |   |   |

Инв. № подл.	Подп. и дата	Взаим. инв. №.

ИП-0210/223-ПОДД-Т11-УО						
Изм. Кол.уч	Лист N док.	Подп.	Дата			
Разраб.	Ликсутин	<i>Ликс</i>	10.23			
Пров.	Михайлина	<i>Мих</i>	10.23			
Условные обозначения				Стадия	Лист	Листов
				П		1
ИНВЕСТИЦИОННЫЙ ПРОЕКТ						








Ситуационный план размещения объекта на Яндекс Карте



Гиперссылка: [открыть карту](#)

Доступ к улице проекта через Телеграм бота



@INVESTPROEKT\_BOT

Гиперссылка: [перейти к боту](#)

При регистрации в боте для доступа к вашему проекту введите название папки "Черноголовка"


Взаим. инв. No.	
Подп. и дата	
Инв. No. подп.	

Изм.	Кол.уч.	Лист	N док	Подп.	Дата

### 3 ПРОЕКТНЫЕ РЕШЕНИЯ

Разработка настоящего проекта потребовала детального изучения транспортно-планировочных характеристик объекта проектирования, существующих размеров движения транспорта и пешеходов, особенностей организации движения на прилегающей территории и других факторов, необходимых для обеспечения безопасного движения транспорта и пешеходов при эксплуатации объекта. Настоящий проект организации дорожного движения выполнен в соответствии с требованиями ГОСТ Р 52289-2019 «Технические средства организации дорожного движения. Правила применения дорожных знаков, разметки, светофоров, дорожных ограждений и направляющих устройств», СП 42.13330.2016 «Градостроительство. Планировка и застройка городских и сельских поселений», ГОСТ Р 52766-2007 «Дороги автомобильные общего пользования. Элементы обустройства. Общие требования» и иной нормативной документацией, приказ Министерства транспорта Российской Федерации от 30.07.20 г. № 274 «Об утверждении Правил подготовки документации по организации дорожного движения».

Расстановка технических средств организации дорожного движения на период эксплуатации объекта представлена на соответствующей схеме в составе настоящей документации.

Разметку проезжей части наносить в соответствии с проектом. Нанесение продольной разметки, стрелок, цифр и элементов поперечной разметки производить термопластиком со стеклошариками. При нанесении линий разметки их отклонение от проектного положения не должно превышать 5 см. Отклонение размеров линий разметки от требования ГОСТ Р 51256 не должно превышать: 1 см – по ширине линий; 5 см – по длине штрихов и разрывов. Разметка не должна выступать над проезжей частью более чем на 6 мм. Коэффициент сцепления горизонтальной разметки в любой период эксплуатации не должен отличаться более чем на 25 % от значения коэффициента сцепления покрытия, на котором эта разметка нанесена. Разметка, выполненная термопластиком должна обладать функциональной долговечностью не менее одного года, а лакокрасочными материалами – не менее 6 месяцев.

Ширину линий разметки принимают в соответствии с таблицей 1.

Т а б л и ц а 1

Число полос движения	Наличие разделительной полосы	Разделение потоков противоположных направлений					Обозначение полос движения			Обозначение края проезжей части	Запрещение остановки и стоянки
		1.1	1.3	1.5; 1.6	1.9	1.11	1.1; 1.5; 1.6; 1.7	1.9	1.11		
2	Нет	0,10	-	0,10	-	0,10	0,10	-	0,10	0,10	0,10
3	Нет	0,15	-	0,15	-	0,10	0,10	0,10	0,10	0,10	0,10
4 или 5	Нет	-	0,15	-	0,15	0,15	0,15	0,15	0,15	0,15	0,15

Схемой организации движения предусматривается установка дорожных знаков II типоразмера со светоотражающей пленкой типа «Б» в соответствии с ГОСТ Р 52289 и ГОСТ Р 52290. Элементы изображения черного и серого цветов знаков не должны обладать световозвращающим эффектом.

Знаки устанавливаются на оцинкованных стойках диаметром 76 мм. Расстояние от нижнего края знака до поверхности дорожного покрытия (высота установки), кроме случаев, специально оговоренных ГОСТ Р 52289, должно быть в соответствии с рисунком 3:

- от 2 до 4 м – при установке сбоку от проезжей части;
- от 3 до 4 м – на конструктивно выделенной разделительной полосе шириной менее 3 м;
- от 0,6 до 1,5 м – при установке на конструктивно выделенных направляющих островках или островках безопасности, а также на проезжей части или обочине на переносных опорах по ГОСТ Р 58350 или на переносных передвижных комплексах по ГОСТ 32758;
- от 5 до 6 м – при размещении над проезжей частью.

Изм.	Кол.уч.	Лист	И док	Подп.	Дата

ИП-0210/223-ПОДД-Т11-ПЗ

Лист

3

Взаим.инв.№.

Подп. и дата

Инв.№.подп.



Высота установки знаков, расположенных сбоку от дороги, определяется от поверхности дорожного покрытия на краю проезжей части. При расположении знаков друг над другом высота установки определяется по нижнему знаку. Расстояние между ближайшими краями соседних знаков, размещенных на одной опоре и распространяющих свое действие на одну и ту же проезжую часть, должно быть от 50 до 200 мм. Расстояние от края проезжей части (при наличии обочины - от бровки земляного полотна) до ближайшего к ней края знака, установленного сбоку от проезжей части, должно быть от 0,5 до 2,5 м.

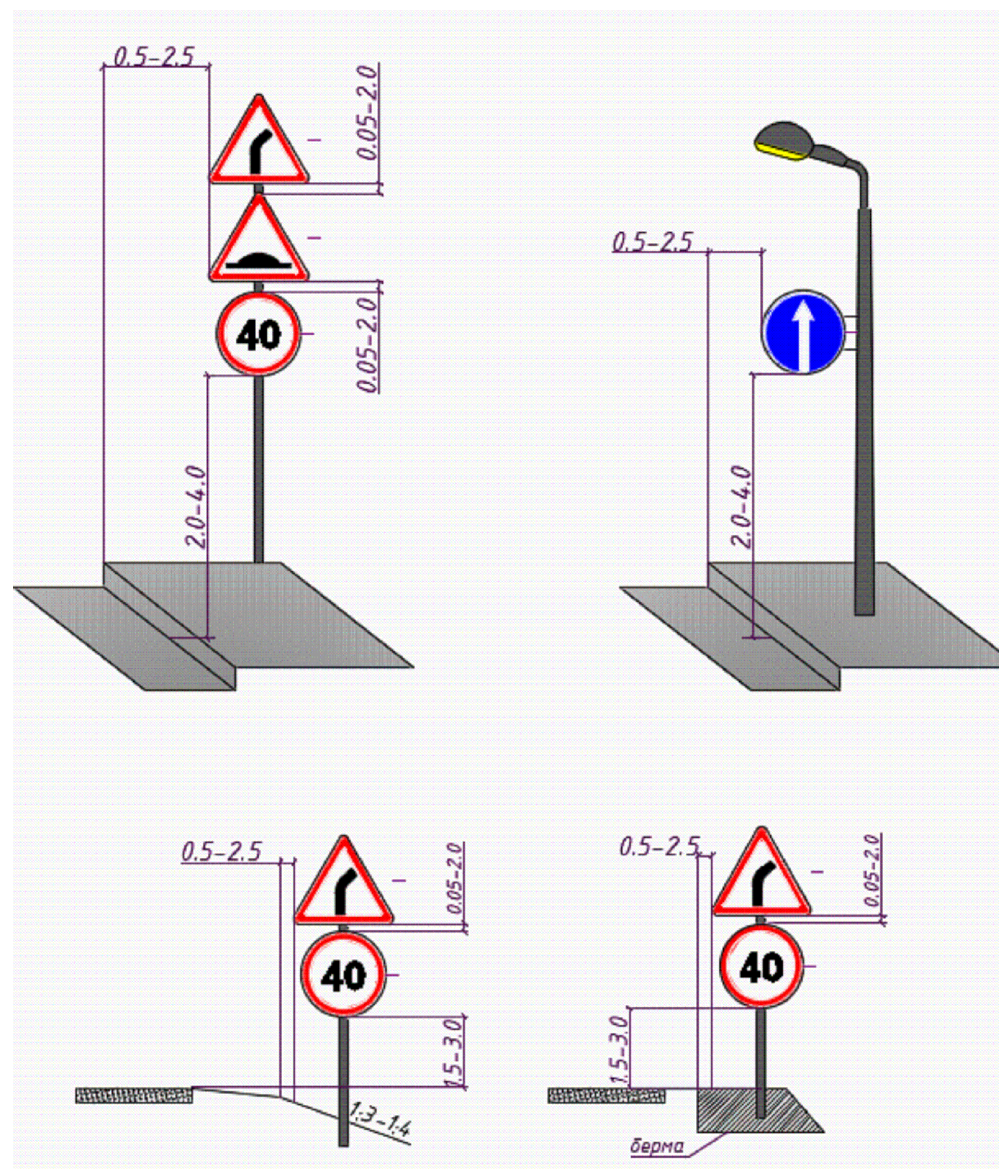


Рисунок 3 - Способы установки дорожных знаков

При размещении стоек дорожных знаков используются два способа:

- размещение стойки в грунт;
- размещение стойки в асфальтовом покрытии.

Для установки стоек производится бурение на глубину 700мм диаметром не менее 300мм, после чего осуществляется бетонирование основания.

Стойка, помещенная в углубление, фиксируется в вертикальном положении с помощью подставок, а пространство между опорами и стенками котлована или скважины постепенно заполняется насыпным грунтом слоями толщиной не менее 300мм, которые последовательно уплотняются методом трамбования.

В верхней части пробуренной скважины на уплотненный грунт укладывается слой бетонной смеси класса В15 толщиной 150мм. По истечении 48 часов после укладки бетонной смеси на поверхность бетона укладывается растительный грунт, если стойка дорожного знака размещается на присыпной бровке, неукрепленной части разделительной полосы или обочины, а также на откосе насыпи или выемки.

При установке дорожного знака на тротуаре вместо грунта в верхней части скважины или котлована у стойки дорожного знака должен быть уложен слой песчано-битумной смеси толщиной не менее 50мм.

Там, где бурение и бетонирование невозможны либо нецелесообразны, например, внутри помещений, знаки устанавливаются на существующие конструкции, такие как колонны здания и пр.

Дорожные знаки рекомендуется изготавливать на алюминиевой основе с применением алмазной пленки, сроком службы не менее 10 лет, обеспечивающей значения коэффициентов световозвращения не менее значений, указанных в таблице №2.

Т а б л и ц а 2					
Цвет материала	Угол наблюдения - 20'				
	Угол освещения				
	5	10	20	30	40
Белый	300	210	150	110	70
Желтый	180	110	90	70	50
Оранжевый	160	95	80	64	30
Красный	60	35	30	24	15
Зеленый	30	24	20	15	8
Синий	15	11	9	7	4

Применение современных высокоэффективных материалов создаст условия для надежной работы элементов «системы» при любых дорожно-транспортных и погодных условиях.

Конструкции и детали крепления (хомуты, бандаж, болты, гайки и т.п.) для установки знаков должны отвечать ветровым нагрузкам в соответствии с требованиями СНиП 2.01.07-85 «Нагрузки и воздействия».

Инв.№.подл.		
Подп. и дата		
Взаим.инв.№.		

Изм.	Кол.уч.	Лист	И док	Подп.	Дата

ИП-0210/223-ПОДД-Т11-ПЗ

Лист

5

УТВЕРЖДАЮ

\_\_\_\_\_

\_\_\_\_\_

\_\_\_\_\_

\_\_\_\_\_

« \_\_\_\_ » \_\_\_\_\_ 2023г.

СОГЛАСОВАНО

\_\_\_\_\_

\_\_\_\_\_

\_\_\_\_\_

\_\_\_\_\_

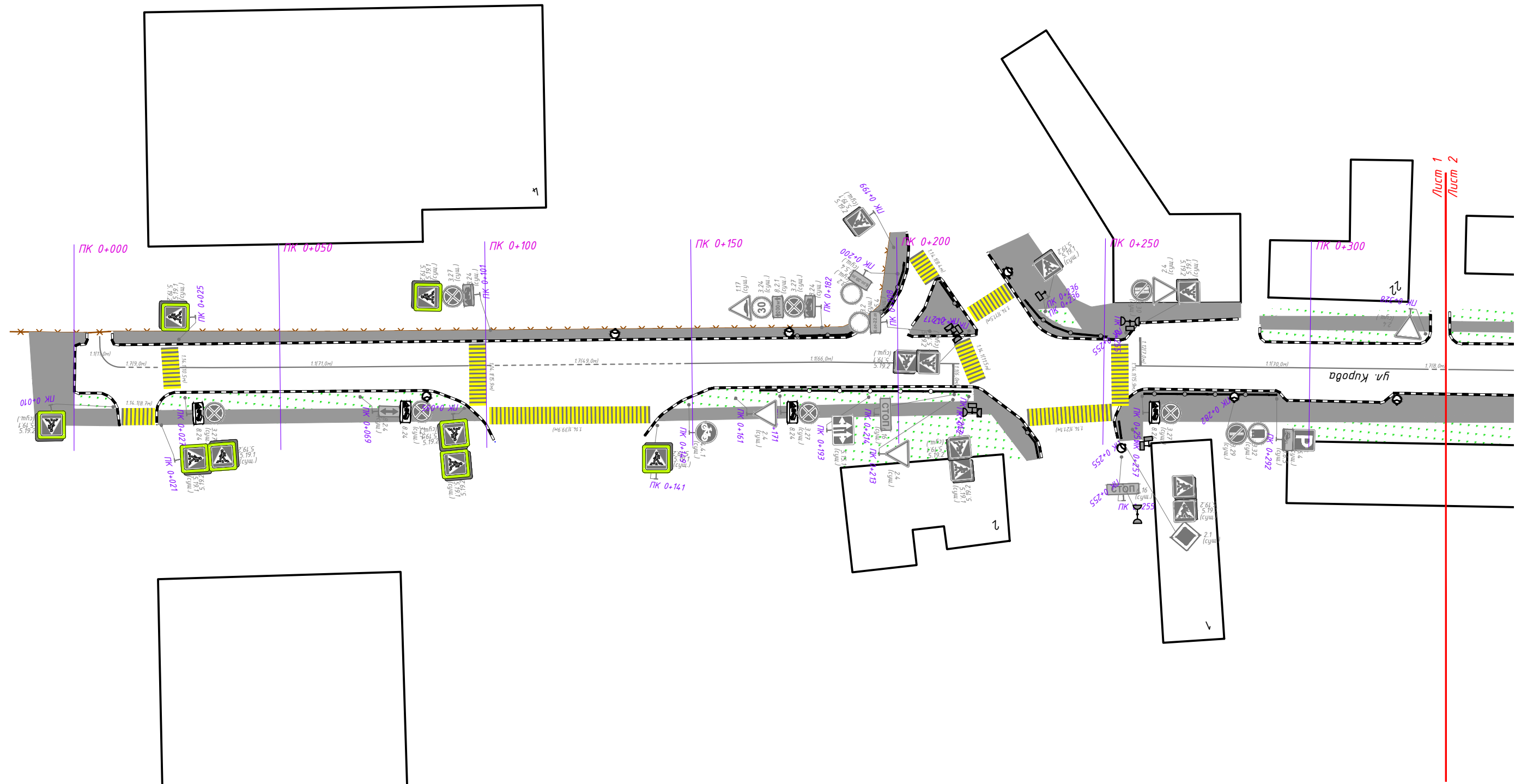
« \_\_\_\_ » \_\_\_\_\_ 2023г.


Взам.инв.№.

Подп. и дата

Инв.№.подп.

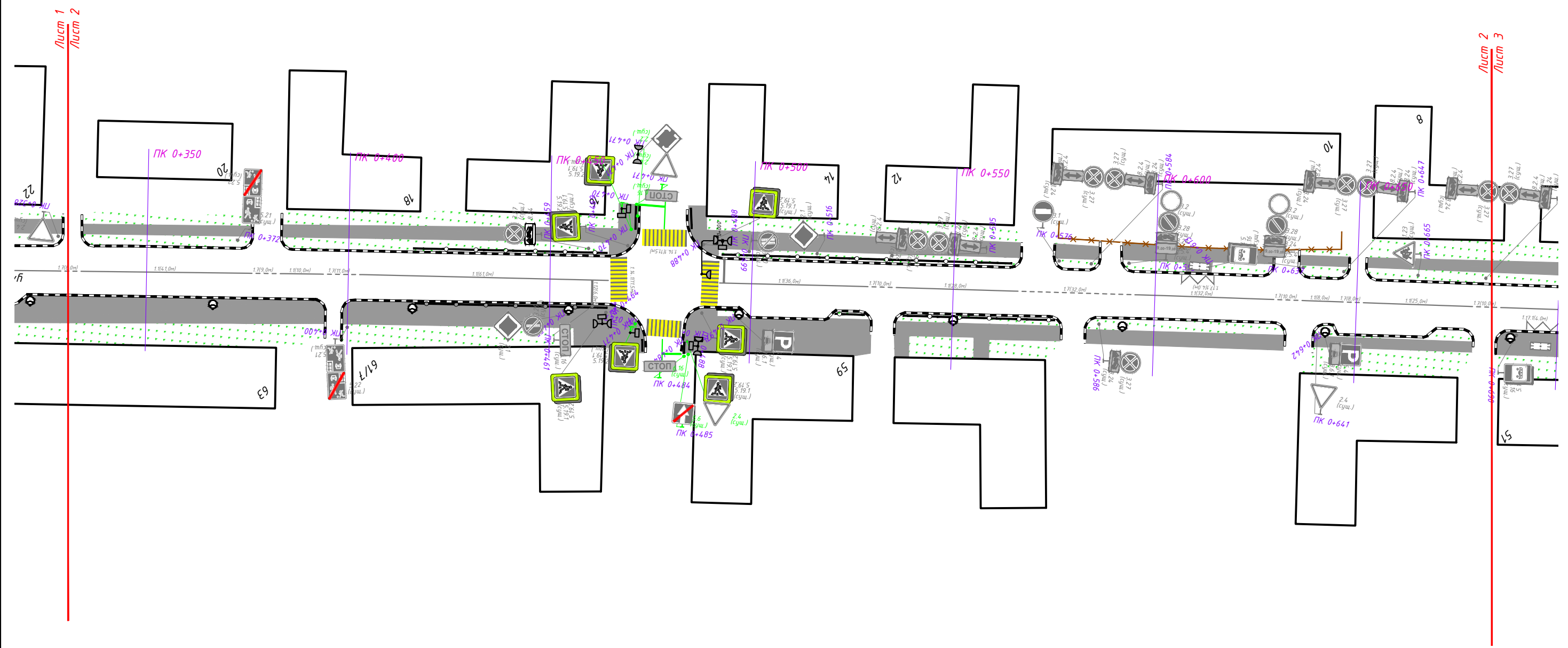
						ИП-0210/223-ПОДД-Т11-ЛС		
Изм.	Кол.уч	Лист N док.	Подп.	Дата	Лист согласований	Стадия	Лист	Листов
Разраб.		Ликсутин	<i>Ликс</i>	10.23		П		1
Пров.		Михайлина	<i>Мих</i>	10.23				
						И Н В Е С Т П Р О Е К Т		



Инв.Н.подл.	Подпись и дата	Взам.инв.Н

1:1000

ИП-0210/223-ПОДД-Т11-ПОД					
Проект организации дорожного движения на автомобильных дорогах общего пользования местного значения городского округа Люберцы Московской области					
Изм.	Кол.уч	Лист	№ док.	Подп.	Дата
Разраб.		Ликсутин		<i>Ликсутин</i>	10.23
Пров.		Михайлина		<i>Михайлина</i>	10.23
Проект организации дорожного движения по адресу: Московская обл., г. Люберцы, ул. Кирова					
Проектируемая схема организации дорожного движения					

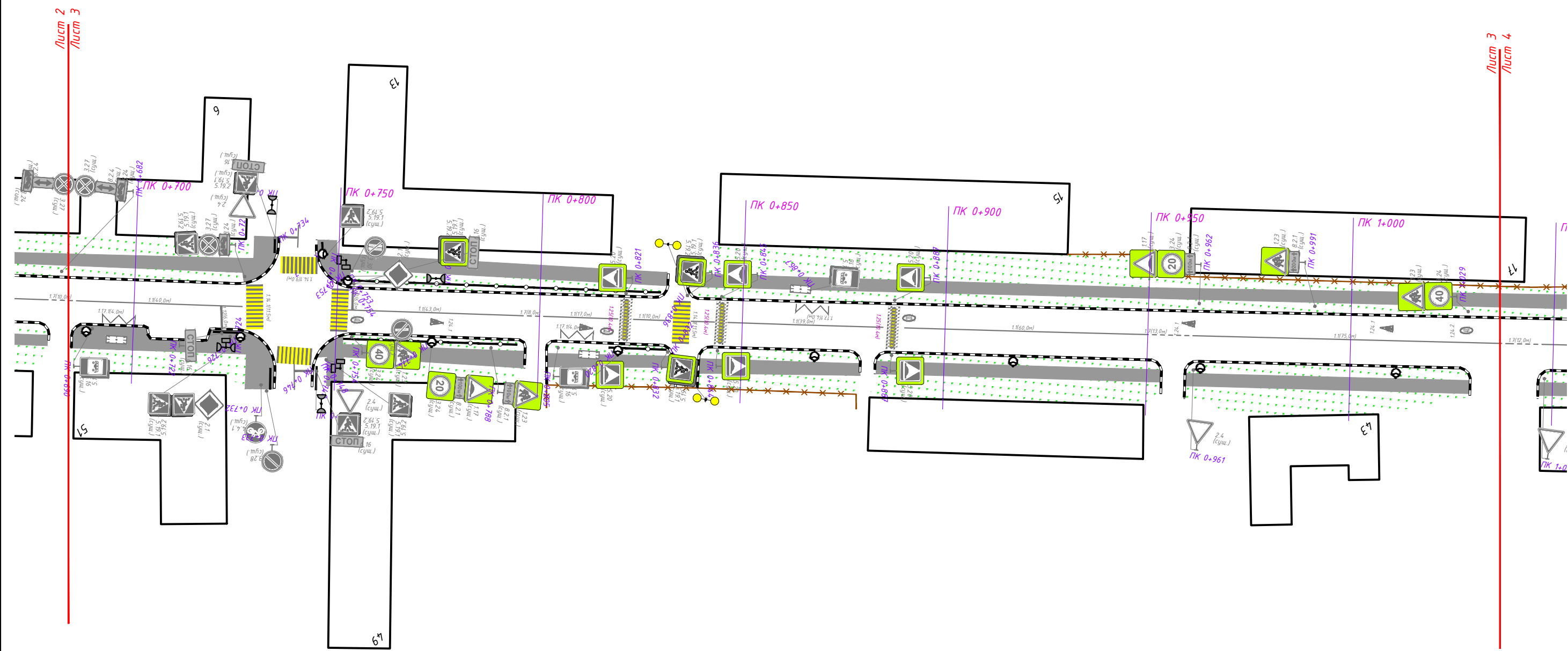


Согласовано:


Инв.Н.подл.	Подпись и дата	Взам.инв.Н

1:1000

ИП-0210/223-ПОДД-Т11-ПОД					
Проект организации дорожного движения на автомобильных дорогах общего пользования местного значения городского округа Люберцы Московской области					
Изм.	Кол.уч	Лист	№ док.	Подп.	Дата
Разраб.		Ликсутин		<i>Ликсутин</i>	10.23
Пров.		Михайлина		<i>Михайлина</i>	10.23
Проект организации дорожного движения по адресу: Московская обл., г. Люберцы, ул. Кирова					
Проектируемая схема организации дорожного движения			Стадия	Лист	Листов
			П	2	8
				ИНВЕСТ ПРОЕКТ	

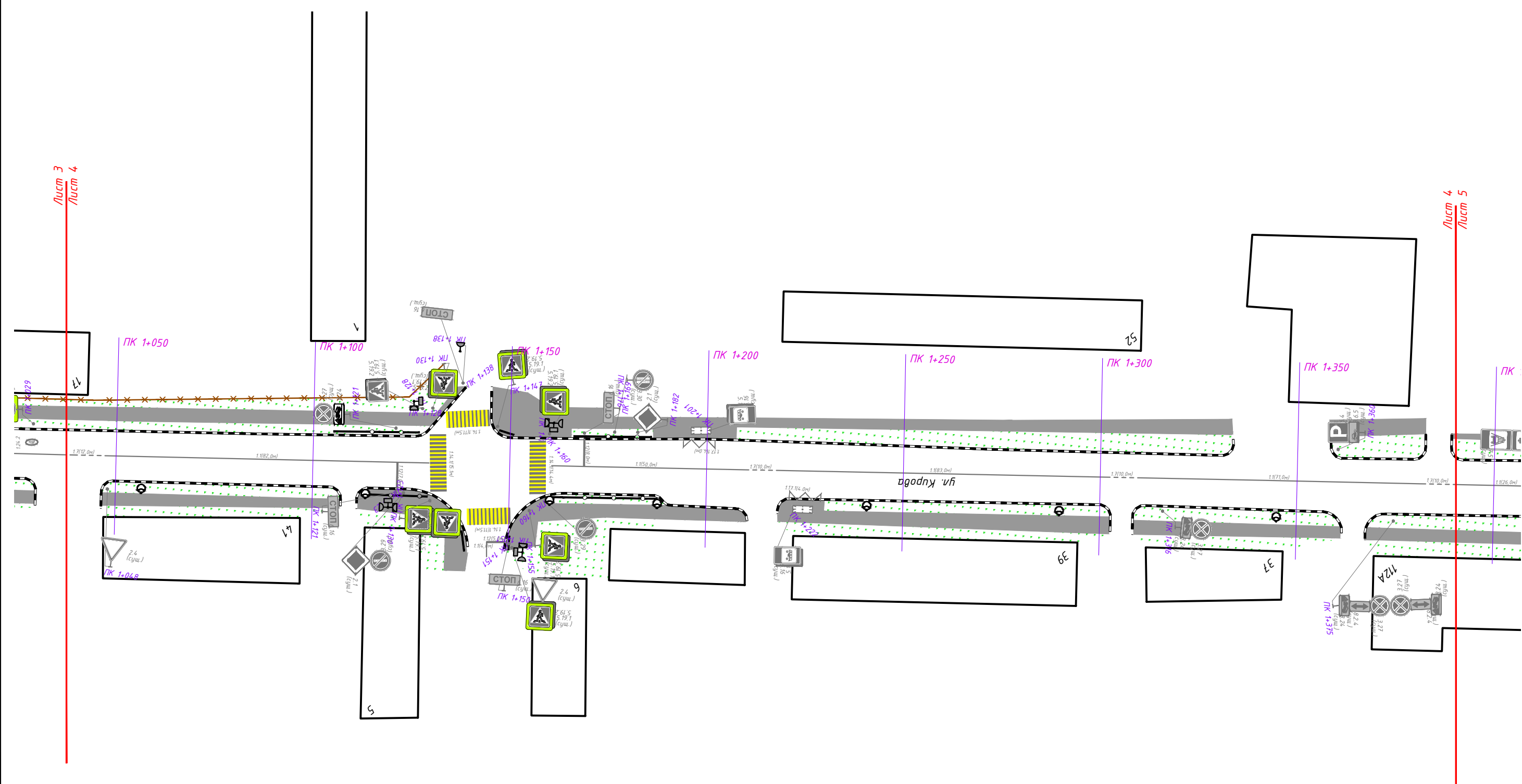


Согласовано:


Инв.Н.подл.	Подпись и дата	Взам.инв.Н

1:1000

ИП-0210/223-ПОДД-Т11-ПОД					
Проект организации дорожного движения на автомобильных дорогах общего пользования местного значения городского округа Люберцы Московской области					
Изм.	Кол.уч	Лист	№ док.	Подп.	Дата
Разраб.		Ликсутин		<i>Ликс</i>	10.23
Пров.		Михайлина		<i>Мих</i>	10.23
Проект организации дорожного движения по адресу: Московская обл., г. Люберцы, ул. Кирова					
Проектируемая схема организации дорожного движения			Стадия	Лист	Листов
			П	3	8
				ИНВЕСТ ПРОЕКТ	

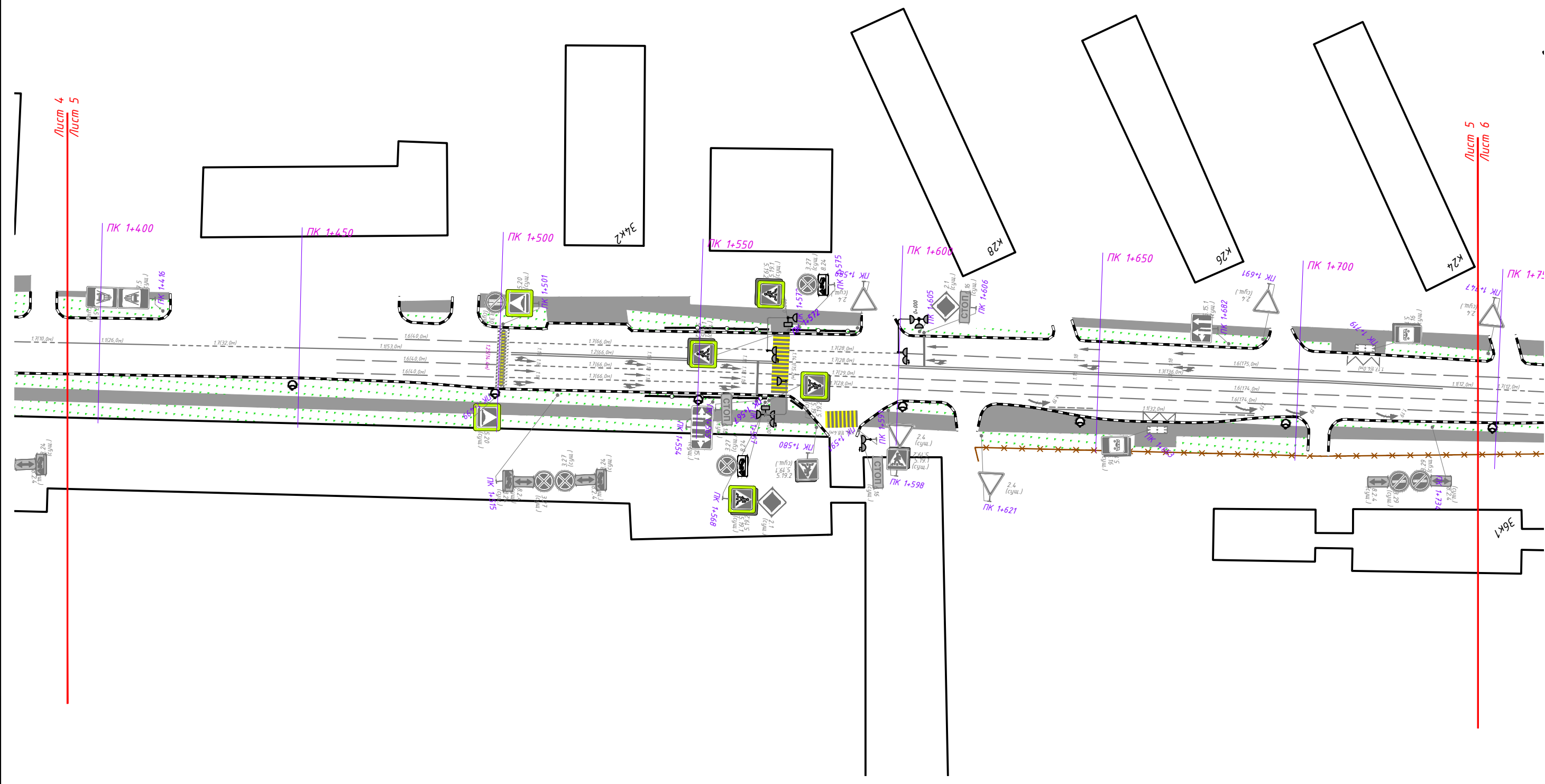


Согласовано:	

Инв.Н.подл.	Взам.инв.Н

1:1000

						<b>ИП-0210/223-ПОДД-Т11-ПОД</b>			
						Проект организации дорожного движения на автомобильных дорогах общего пользования местного значения городского округа Люберцы Московской области			
Изм.	Кол.уч	Лист	N док.	Подп.	Дата	Проект организации дорожного движения по адресу: Московская обл., г. Люберцы, ул. Кирова	Стадия	Лист	Листов
Разраб.		Ликсютин		<i>Ликсютин</i>	10.23		П	4	8
Пров.		Михайлина		<i>Михайлина</i>	10.23				
						Проектируемая схема организации дорожного движения		<b>ИНВЕСТ ПРОЕКТ</b>	



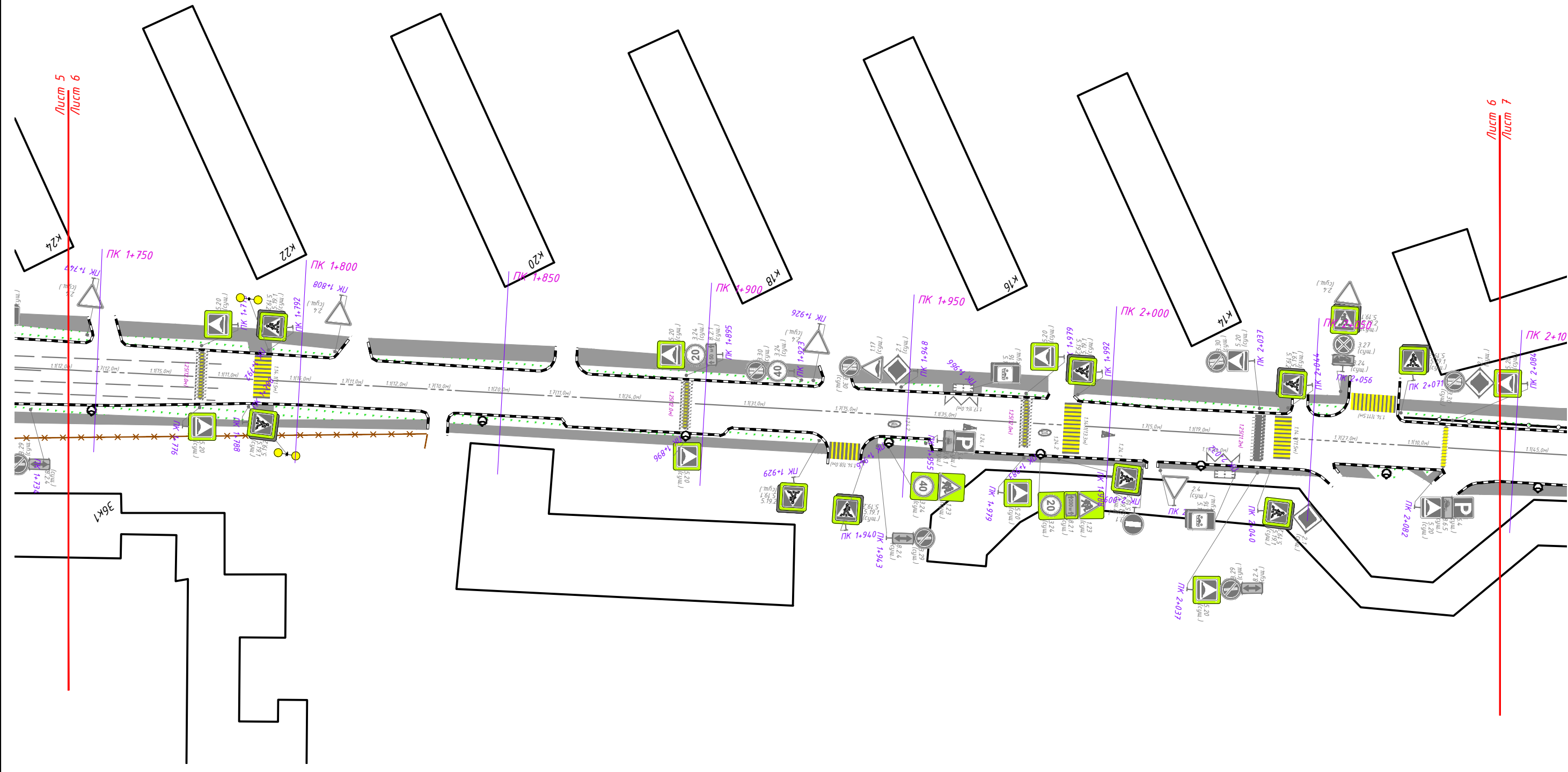
Согласовано:


Инв.Н.подл.	Подпись и дата	Взам.инв.Н

1:1000

ИП-0210/223-ПОДД-Т11-ПОД									
Проект организации дорожного движения на автомобильных дорогах общего пользования местного значения городского округа Люберцы Московской области									
Изм.	Кол.уч	Лист	№ док.	Подп.	Дата	Проект организации дорожного движения по адресу: Московская обл., г. Люберцы, ул. Кирова	Стадия	Лист	Листов
Разраб.	Ликсутин	5	10.23	Ликс	10.23		П	5	8
Пров.	Михайлина	5	10.23	Мих	10.23				
Проектируемая схема организации дорожного движения									





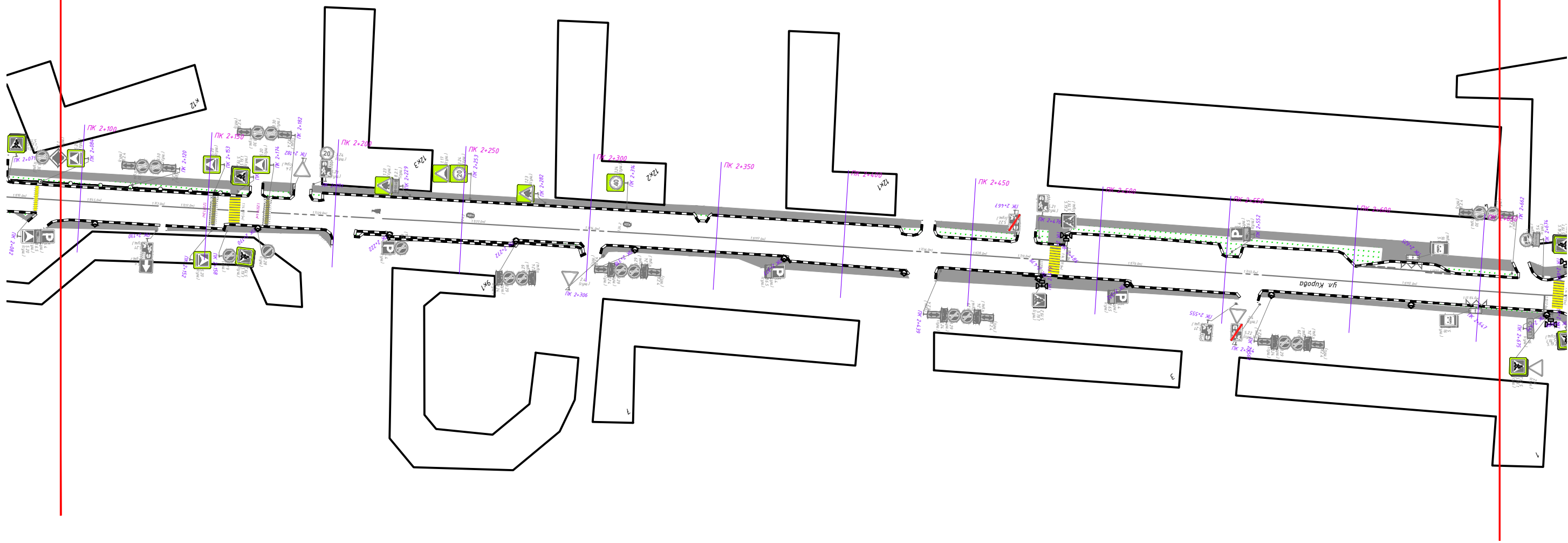
Согласовано:	
Инв.Н.подл.	Взам.инв.Н
	Подпись и дата

1:1000

					<b>ИП-0210/223-ПОДД-Т11-ПОД</b>					
					Проект организации дорожного движения на автомобильных дорогах общего пользования местного значения городского округа Люберцы Московской области					
Изм.	Кол.уч	Лист	№ док.	Подп.	Дата	Проект организации дорожного движения по адресу: Московская обл., г. Люберцы, ул. Кирова	Стадия	Лист	Листов	
Разраб.		Ликсутин		<i>Ликсутин</i>	10.23		П	6	8	
Пров.		Михайлина		<i>Михайлина</i>	10.23					
					Проектируемая схема организации дорожного движения			<b>ИНВЕСТ ПРОЕКТ</b>		

Лист 6  
Лист 7

Лист 7  
Лист 8



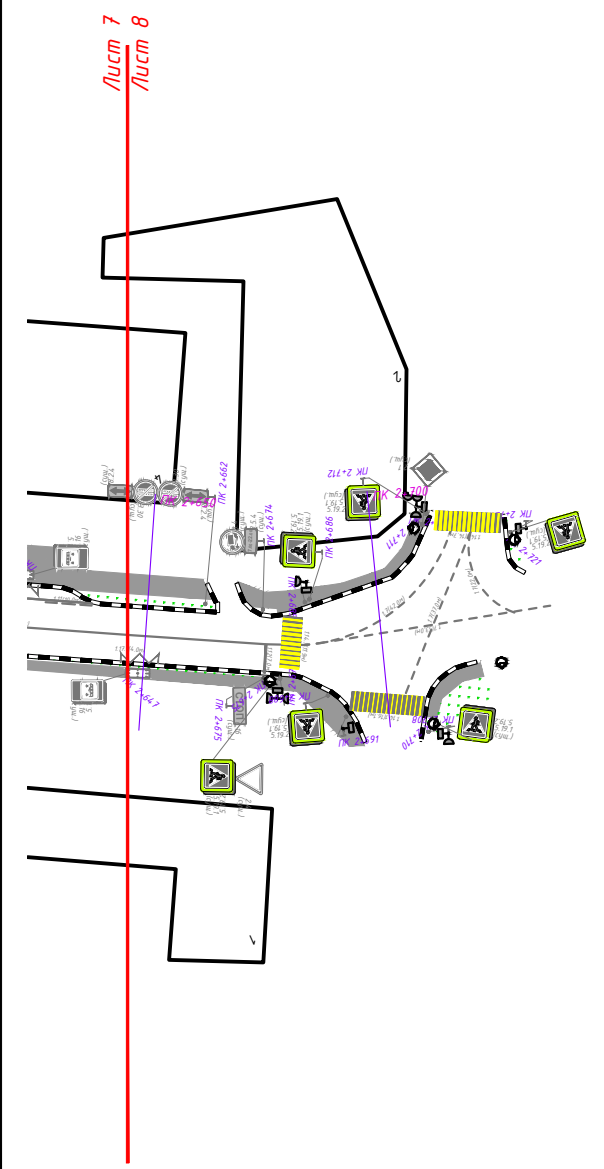
Согласовано:

Инв.Н.подл.
Подпись и дата
Взам.инв.Н

1:1000

						<b>ИП-0210/223-ПОДД-Т11-ПОД</b>			
						Проект организации дорожного движения на автомобильных дорогах общего пользования местного значения городского округа Люберцы Московской области			
Изм.	Кол.уч	Лист	№ док.	Подп.	Дата	Проект организации дорожного движения по адресу: Московская обл., г. Люберцы, ул. Кирова	Стадия	Лист	Листов
Разраб.		Ликсутин		<i>Ликс</i>	10.23		П	7	8
Пров.		Михайлина		<i>Мих</i>	10.23				
						Проектируемая схема организации дорожного движения		<b>ИНВЕСТ ПРОЕКТ</b>	

Согласовано:					
Инв.Н.подл.	Подпись и дата	Взам.инв.Н			

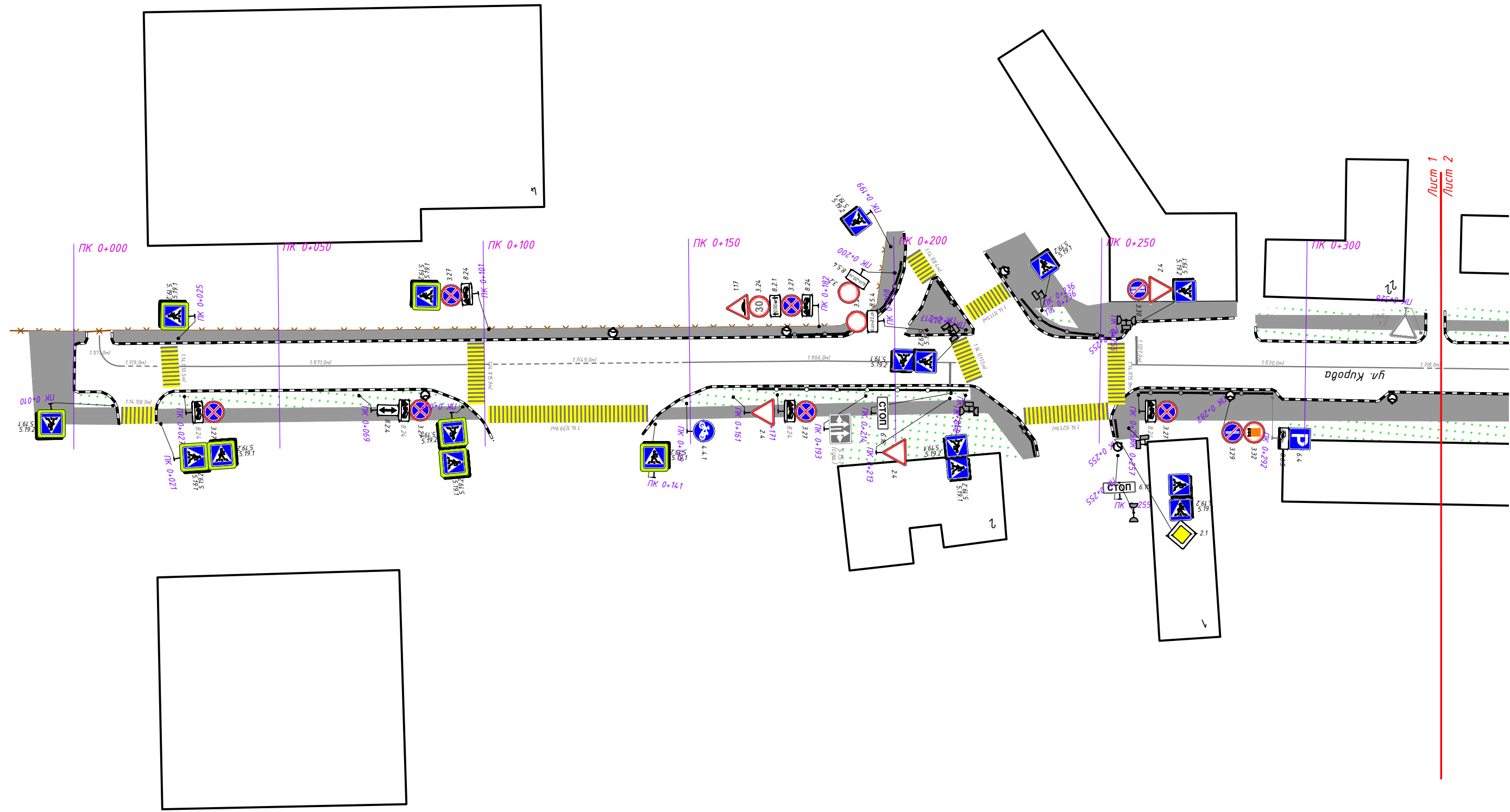


1:1000

						<b>ИП-0210/223-ПОДД-Т11-ПОД</b>			
						Проект организации дорожного движения на автомобильных дорогах общего пользования местного значения городского округа Люберцы Московской области			
Изм.	Кол.уч	Лист	№ док.	Подп.	Дата	Проект организации дорожного движения по адресу: Московская обл., г. Люберцы, ул. Кирова	Стадия	Лист	Листов
Разраб.		Ликсутин		<i>Ликс</i>	10.23		П	8	8
Пров.		Михайлина		<i>Мих</i>	10.23				
						Проектируемая схема организации дорожного движения		<b>ИНВЕСТ ПРОЕКТ</b>	

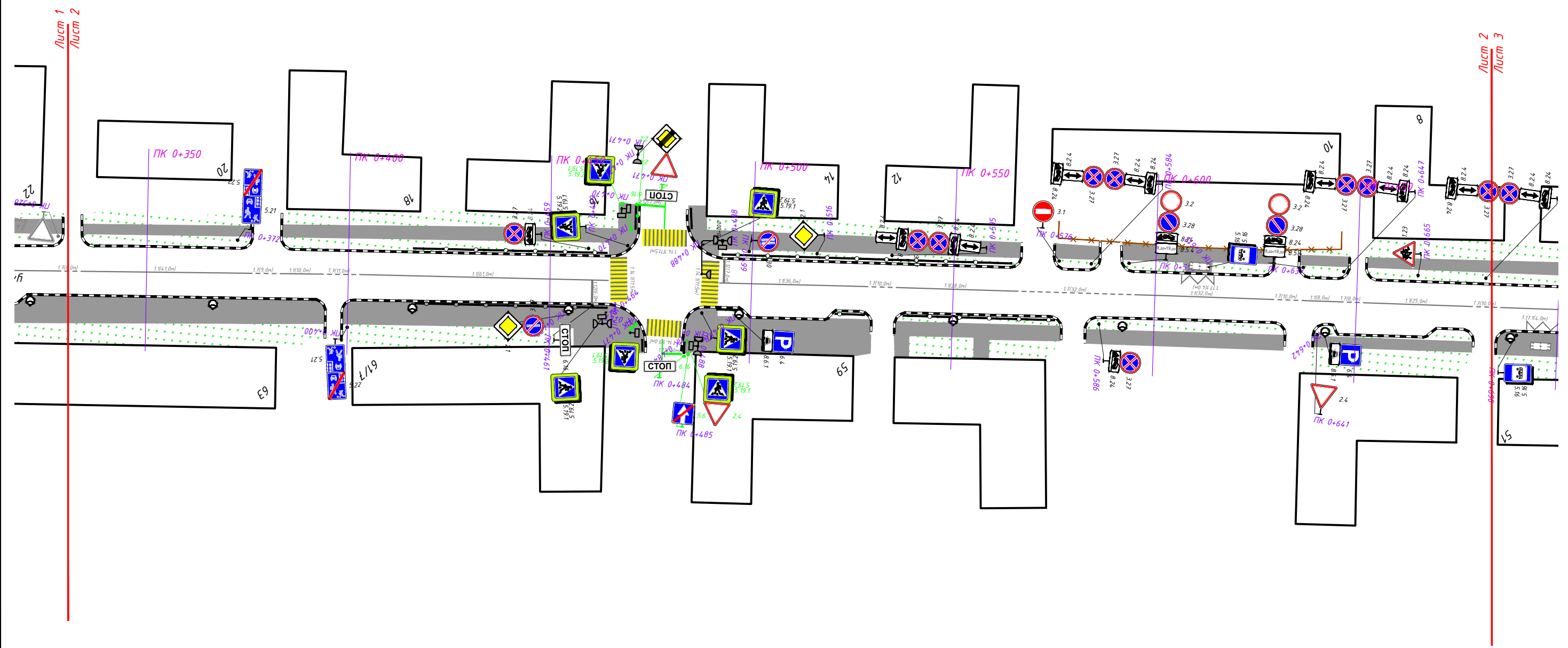
Согласовано:	

Инв. N подл.	Подпись и дата	Взам. инв. N



1:1000

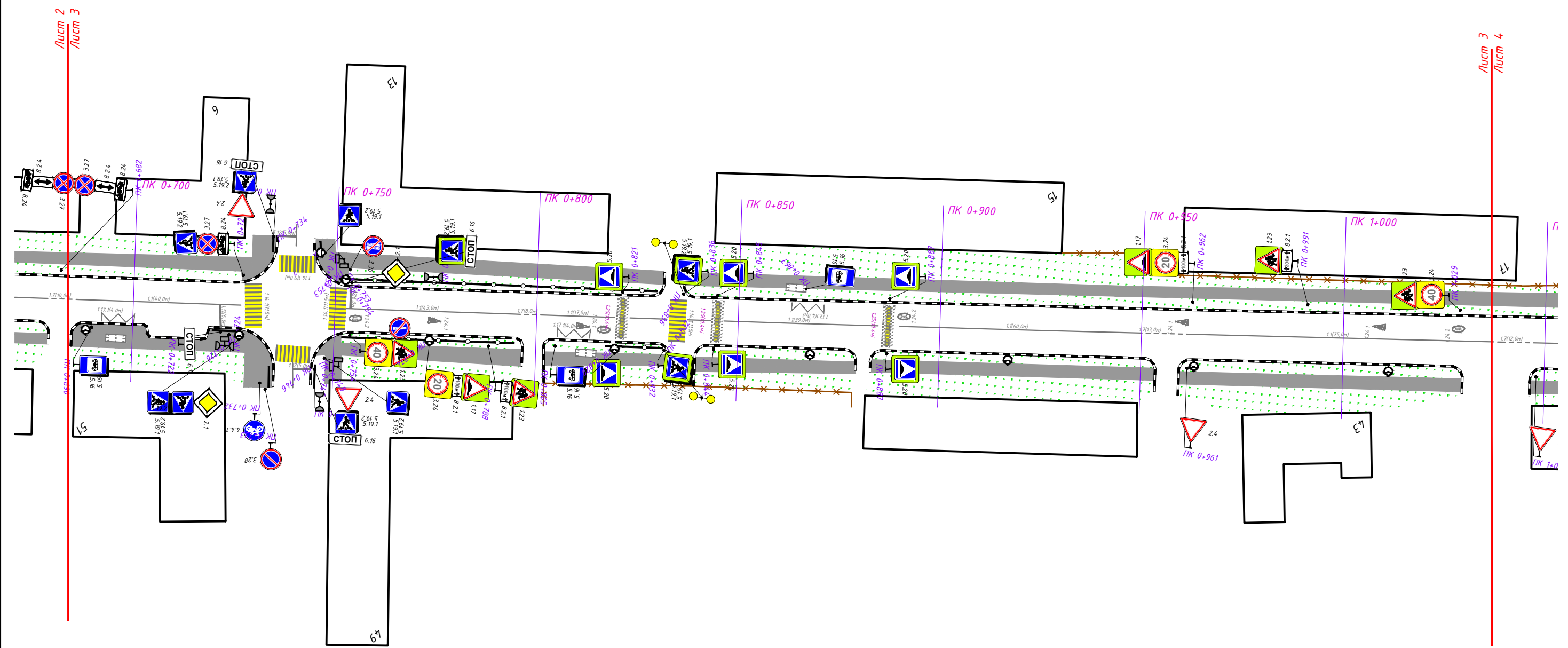
ИП-0210/223-ПОДД-Т11-ПОД					
Проект организации дорожного движения на автомобильных дорогах общего пользования местного значения городского округа Люберцы Московской области					
Изм.	Кол.уч	Лист	N док.	Подп.	Дата
Разраб.		Ликсутин		<i>Ликсутин</i>	10.23
Пров.		Михайлина		<i>Михайлина</i>	10.23
Проект организации дорожного движения по адресу: Московская обл., г. Люберцы, ул. Кирова					
			Стадия	Лист	Листов
			П	1	8
Проектируемая схема организации дорожного движения				ИНВЕСТ ПРОЕКТ	



Инв.Н.подл.	Подпись и дата	Взам.инв.Н

1:1000

ИП-0210/223-ПОДД-Т11-ПОД									
Проект организации дорожного движения на автомобильных дорогах общего пользования местного значения городского округа Люберцы Московской области									
Изм.	Кол.уч	Лист	№ док.	Подп.	Дата	Проект организации дорожного движения по адресу: Московская обл., г. Люберцы, ул. Кирова	Стадия	Лист	Листов
Разраб.	Ликсутин	Ликс	10.23				П	2	8
Пров.	Михайлина	Мих	10.23						
Проектируемая схема организации дорожного движения									

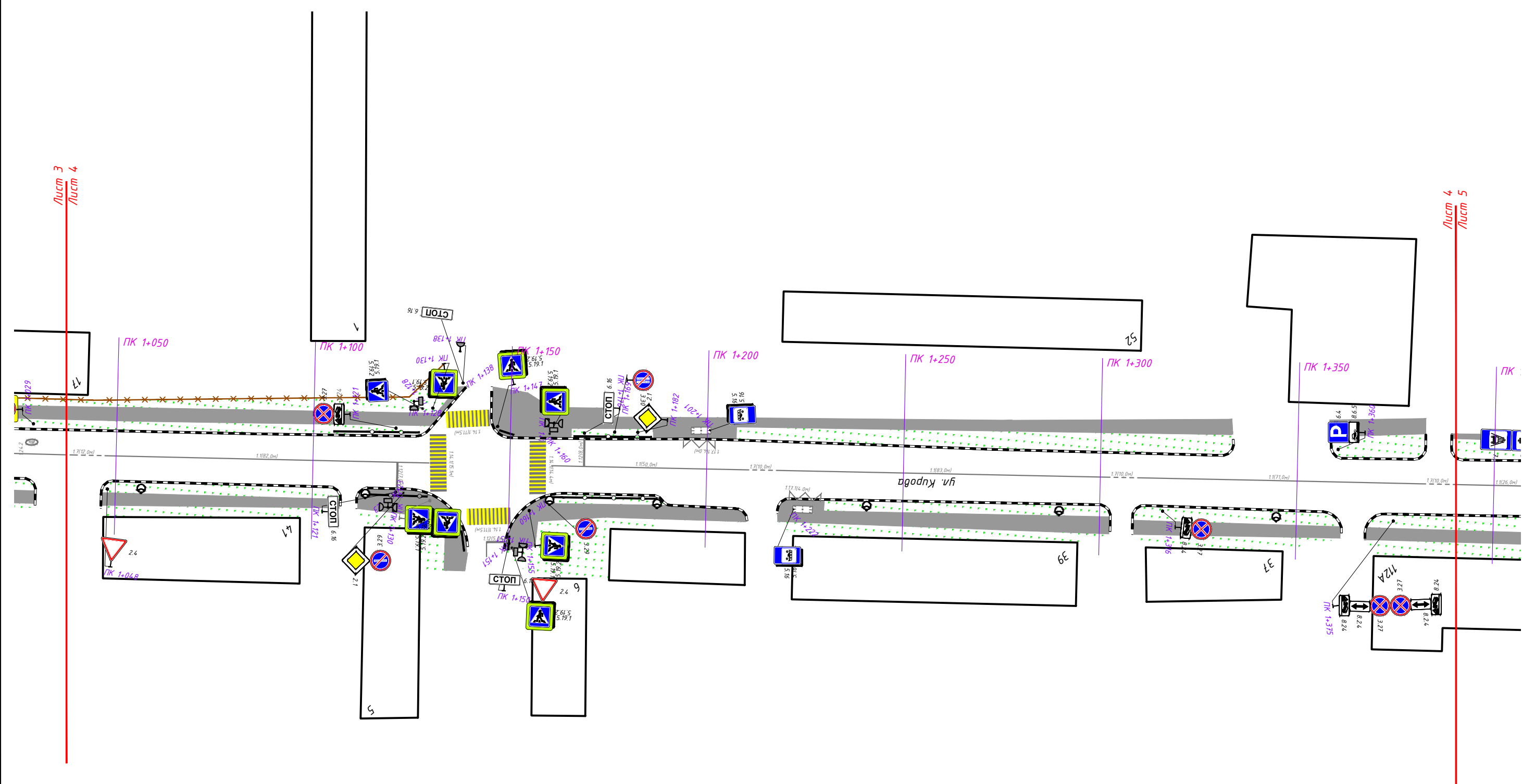


Согласовано:


Инв.п.подл.	Подпись и дата	Взам.инв.п

1:1000

ИП-0210/223-ПОДД-Т11-ПОД					
Проект организации дорожного движения на автомобильных дорогах общего пользования местного значения городского округа Люберцы Московской области					
Изм.	Кол.уч	Лист	№ док.	Подп.	Дата
Разраб.		Ликсутин		<i>Ликсутин</i>	10.23
Пров.		Михайлина		<i>Михайлина</i>	10.23
Проект организации дорожного движения по адресу: Московская обл., г. Люберцы, ул. Кирова					
Стадия			Лист	Листов	
П			3	8	
Проектируемая схема организации дорожного движения					

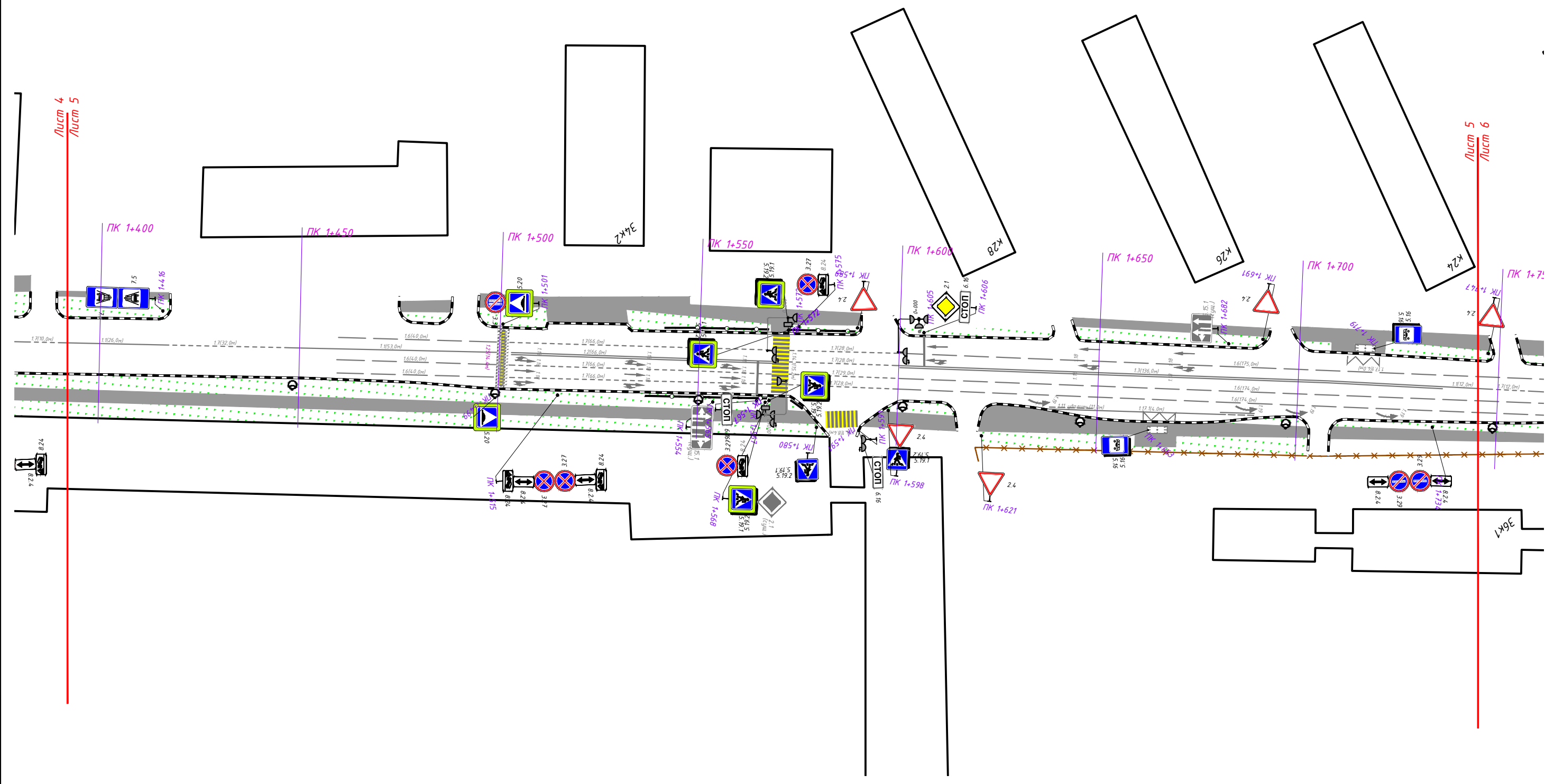


Согласовано:	

Инв.Н.подл.	Подпись и дата	Взам.инв.Н

1:1000

						<b>ИП-0210/223-ПОДД-Т11-ПОД</b>			
						Проект организации дорожного движения на автомобильных дорогах общего пользования местного значения городского округа Люберцы Московской области			
Изм.	Кол.уч	Лист	№ док.	Подп.	Дата	Проект организации дорожного движения по адресу: Московская обл., г. Люберцы, ул. Кирова	Стадия	Лист	Листов
Разраб.		Ликсутин		<i>Ликс</i>	10.23		П	4	8
Пров.		Михайлина		<i>Мих</i>	10.23				
						Проектируемая схема организации дорожного движения		<b>ИНВЕСТ ПРОЕКТ</b>	



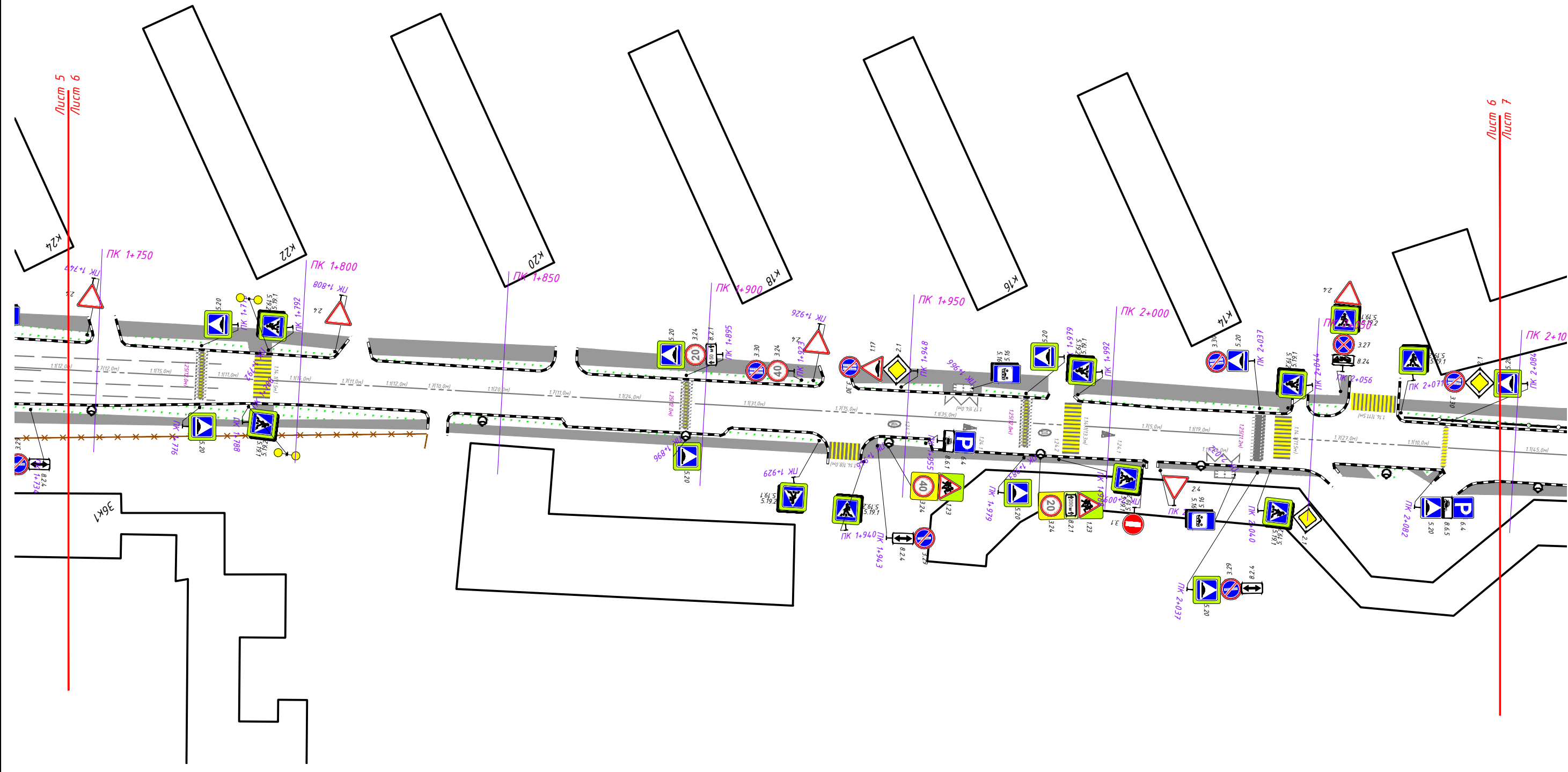
Согласовано:


Инв.Н.подл.	Подпись и дата	Взам.инв.Н

1:1000

ИП-0210/223-ПОДД-Т11-ПОД				
Проект организации дорожного движения на автомобильных дорогах общего пользования местного значения городского округа Люберцы Московской области				
Изм.	Кол.уч	Лист N док.	Подп.	Дата
Разраб.		Ликсутин	<i>Ликсутин</i>	10.23
Пров.		Михайлина	<i>Михайлина</i>	10.23
Проект организации дорожного движения по адресу: Московская обл., г. Люберцы, ул. Кирова				
Стадия	Лист	Листов		
П	5	8		
Проектируемая схема организации дорожного движения				





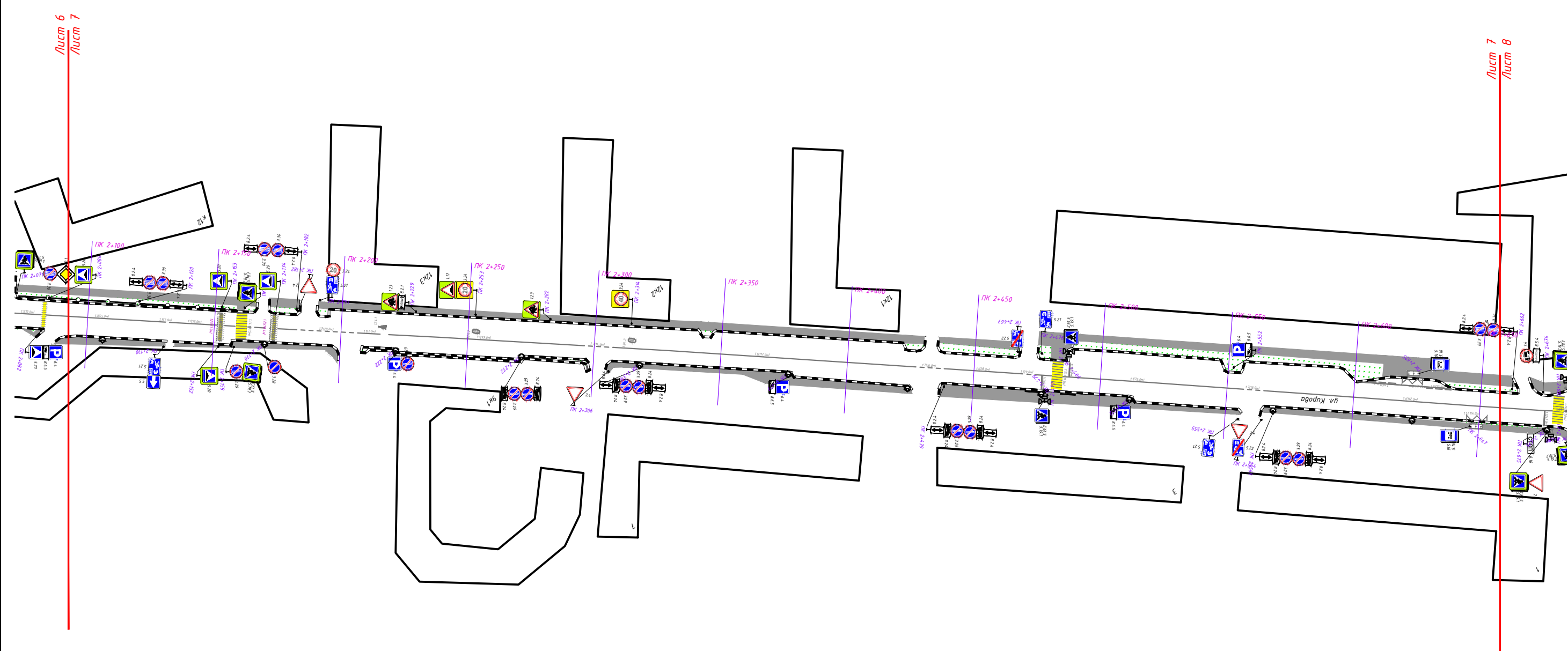
Согласовано:

Инв.Н.подл.	Подпись и дата	Взам.инв.Н
-------------	----------------	------------

1:1000

					<b>ИП-0210/223-ПОДД-Т11-ПОД</b>					
					Проект организации дорожного движения на автомобильных дорогах общего пользования местного значения городского округа Люберцы Московской области					
Изм.	Кол.уч	Лист	№ док.	Подп.	Дата	Проект организации дорожного движения по адресу: Московская обл., г. Люберцы, ул. Кирова	Стадия	Лист	Листов	
Разраб.		Ликсутин		<i>Ликс</i>	10.23		П	6	8	
Пров.		Михайлина		<i>Мих</i>	10.23					
					Проектируемая схема организации дорожного движения			<b>ИНВЕСТ ПРОЕКТ</b>		

Согласовано:					
Инв.Н.подл.	Инв.Н.подл.	Подпись и дата	Взам.инв.Н		

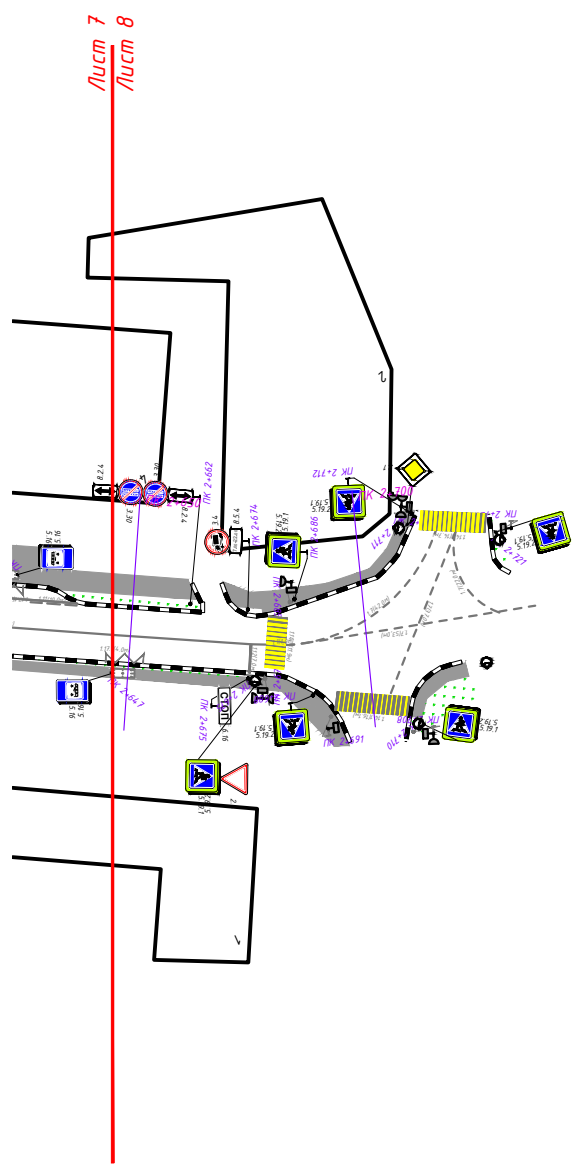


1:1000

						<b>ИП-0210/223-ПОДД-Т11-ПОД</b>			
						Проект организации дорожного движения на автомобильных дорогах общего пользования местного значения городского округа Люберцы Московской области			
Изм.	Кол.уч	Лист	№ док.	Подп.	Дата	Проект организации дорожного движения по адресу: Московская обл., г. Люберцы, ул. Кирова	Стадия	Лист	Листов
Разраб.		Ликсутин		<i>Ликсутин</i>	10.23		П	7	8
Пров.		Михайлина		<i>Михайлина</i>	10.23				
						Проектируемая схема организации дорожного движения		<b>ИНВЕСТ ПРОЕКТ</b>	

Согласовано:


Инв.Н.подл.	Подпись и дата	Взам.инв.Н



1:1000

ИП-0210/223-ПОДД-Т11-ПОД					
Проект организации дорожного движения на автомобильных дорогах общего пользования местного значения городского округа Люберцы Московской области					
Изм.	Кол.уч	Лист	№ док.	Подп.	Дата
Разраб.	Ликсутин	Ликс		Ликс	10.23
Пров.	Михайлина	Мих		Мих	10.23
Проект организации дорожного движения по адресу: Московская обл., г. Люберцы, ул. Кирова					
Стадия			Лист	Листов	
П			8	8	
Проектируемая схема организации дорожного движения					

## Ведомость дорожной разметки

### Ведомость нанесения дорожной разметки

Номер линии по ГОСТ Р 51256-2018	Характеристика линии	Ед. изм.	Количество единиц измерения	Площадь линий (элементов), м <sup>2</sup>
1	2	3	4	5
1.1	Сплошная линия шириной 10 см	п.м	1889,9	188,994
1.2	Сплошная линия шириной 10 см	п.м	130,7	13,068
1.3	Сплошная двойная линия, ширина линий - 15 см (осевая линия) с K=2	п.м	135,8	40,751
1.6	Прерывистая линия шириной 10 см, с соотношением длины штриха к расстоянию между штрихами 3:1	п.м	647,1	48,529
1.7	Прерывистая линия шириной 10 см, длина штриха - 0,5 м, расстояние между штрихами - 0,5 м	п.м	887,1	44,356
1.11	Сплошная линия шириной 10 см	п.м	44,2	4,417
1.11	Прерывистая линия шириной 10 см, с соотношением длины штриха к расстоянию между штрихами 3:1	п.м	40,0	3,001
1.12	Поперечная сплошная линия шириной 40 см ("стоп-линия")	п.м	75,4	30,171
	Количество стоп-линий	шт.	13	
1.14.1	Сплошные параллельные линии шириной 40 см (белый цвет)	п.м	1680,0	672,000
	Сплошные параллельные линии шириной 40 см (желтый цвет)	п.м	1620,0	648,000
	Количество переходов	шт.	34	
1.17.1	Обозначение остановок маршрутных транспортных средств и стоянки такси, сплошная зигзагообразная линия, ширина линии - 10 см (желтый цвет)	п.м	96,0	9,600
	Количество остановок	шт.	12	
1.18 а (прямо)	Обозначение направлений движения по полосам (стрелка длиной 5 м, площадью 1,211 м <sup>2</sup> )	шт.	6	7,266
1.18 г (прямо или направо)	Обозначение направлений движения по полосам (стрелка длиной 5 м, площадью 2,186 м <sup>2</sup> )	шт.	3	6,558
1.18 д (прямо или налево)	Обозначение направлений движения по полосам (стрелка длиной 5 м, площадью 2,186 м <sup>2</sup> )	шт.	6	13,116
1.19 б (налево)	Обозначение приближения к сужению проезжей части (стрелка длиной 5 м, площадью 2,301 м <sup>2</sup> )	шт.	4	9,204
1.24.1	Дублирование предупреждающего знака 1.23 ("Дети") площадью 2,229 м <sup>2</sup>	шт.	7	15,603
1.24.2	Дублирование запрещающего дорожного знака 3.24 (ограничение максимальной скорости - 20 км/ч) площадью 2,231 м <sup>2</sup>	шт.	4	8,924

Создано

Взам. инв. №

Подп. и дата

Инв. № подл.

Изм.	Колуч.	Лист	№ док.	Подп.	Дата
Разраб.	Ликсутин	Ликс			10.23
Пров.	Михайлина	Мих			10.23

ИП-0210/223-ПОДД-Т11.ВДР

Ведомость дорожной разметки

Стадия	Лист	Листов
П	1	2

**ИНВЕСТ  
ПРОЕКТ**

1.24.2	Дублирование запрещающего дорожного знака 3.24 (ограничение максимальной скорости - 40 км/ч) площадью 2,325 м <sup>2</sup>	шт.	4	9,300
1.25	Обозначение искусственных неровностей	п.м	457,6	183,040
	Количество ИДН	шт.	10	

<b>Итого площадь горизонтальной разметки по объекту, м<sup>2</sup></b>				<b>1955,898</b>
Белая разметка:				1298,298
- сплошная линия				247,230
- сплошные линии (обозначение парковок)				0,000
- прерывистая линия				95,886
- поперечная разметка				702,171
- элементы сложной конфигурации				253,011
Желтая разметка:				657,600
- сплошные линии				0,000
- прерывистые линии				0,000
- поперечная разметка				648,000
- сплошные линии ООТ				9,600
Общий объем линий регулирования, приведенный к линии 1,1 шириной 10 см, п.м				19558,979

*Примечание: для прерывистых линий регулирования общий объем определяется с учетом промежутков между элементами (штрихами)*

Изм.	Колуч	Лист	№ док.	Подп.	Дата

ИП-0210/223-ПОДД-Т11.ВДР

Лист

2

Ведомость дорожных знаков

Ведомость дорожных знаков

№ п/п	Месторасположение, км+м	Расположение	Номер знака по ГОСТ	Наименование	Типо-размер	Тип опоры	Размещено/требуется	Примечание
1	0 + 10	справа	5.19.1	Пешеходный переход	II	Стойка	Размещено	
2	0 + 10	справа	5.19.2	Пешеходный переход	II	Стойка	Размещено	
3	0 + 21	справа	5.19.1	Пешеходный переход	II	Стойка	Размещено	
4	0 + 21	справа	5.19.2	Пешеходный переход	II	Стойка	Размещено	
5	0 + 21	справа	5.19.1	Пешеходный переход	II	Стойка	Размещено	
6	0 + 21	справа	5.19.2	Пешеходный переход	II	Стойка	Размещено	
7	0 + 25	слева	5.19.1	Пешеходный переход	II	Стойка	Размещено	
8	0 + 25	слева	5.19.2	Пешеходный переход	II	Стойка	Размещено	
9	0 + 27	справа	3.27	Остановка запрещена	II	Стойка	Размещено	
10	0 + 69	справа	8.2.4	Зона действия	II	Стойка	Размещено	
11	0 + 82	справа	3.27	Остановка запрещена	II		Размещено	
12	0 + 95	справа	5.19.1	Пешеходный переход	II	Стойка	Размещено	
13	0 + 95	справа	5.19.2	Пешеходный переход	II	Стойка	Размещено	
14	0 + 95	справа	5.19.1	Пешеходный переход	II	Стойка	Размещено	
15	0 + 95	справа	5.19.2	Пешеходный переход	II	Стойка	Размещено	
16	0 + 101	слева	8.2.4	Работает эвакуатор	II	Стойка	Размещено	
17	0 + 101	слева	3.27	Остановка запрещена	II	Стойка	Размещено	
18	0 + 101	слева	5.19.1	Пешеходный переход	II	Стойка	Размещено	
19	0 + 101	слева	5.19.2	Пешеходный переход	II	Стойка	Размещено	
20	0 + 141	справа	5.19.1	Пешеходный переход	II	Стойка	Размещено	
21	0 + 141	справа	5.19.2	Пешеходный переход	II	Стойка	Размещено	
22	0 + 149	справа	4.4.1	Велосипедная дорожка или полоса	II	Стойка	Размещено	
23	0 + 161	справа	2.4	Уступите дорогу	II	Стойка	Размещено	
24	0 + 171	справа	3.27	Остановка запрещена	II	Стойка	Размещено	
25	0 + 172	слева	8.2.1	Зона действия	II		Размещено	
26	0 + 182	слева	8.2.4	Работает эвакуатор	II	Стойка	Размещено	
27	0 + 182	слева	3.27	Остановка запрещена	II	Стойка	Размещено	
28	0 + 182	слева	3.24	Ограничение максимальной скорости	II	Стойка	Размещено	
29	0 + 182	слева	1.17	Искусственная неровность	II	Стойка	Размещено	
30	0 + 193	справа	5151111		II	Стойка	Размещено	
31	0 + 199	слева	5.19.1	Пешеходный переход	II	Стойка	Размещено	
32	0 + 199	слева	5.19.2	Пешеходный переход	II	Стойка	Размещено	
33	0 + 200	слева	8.5.4	Время действия	II	Стойка	Размещено	
34	0 + 200	слева	3.2	Движение запрещено	II	Стойка	Размещено	
35	0 + 208	слева	8.5.4	Время действия	II	Стойка	Размещено	
36	0 + 208	слева	3.2	Движение запрещено	II	Стойка	Размещено	
37	0 + 213	справа	2.4	Уступите дорогу	II	Стойка	Размещено	
38	0 + 214	справа	6.16	Стоп-линия	II	Стойка	Размещено	
39	0 + 217	справа	5.19.1	Пешеходный переход	II	МГО	Размещено	
40	0 + 217	справа	5.19.2	Пешеходный переход	II	МГО	Размещено	

№ п/п	Месторасположение, км+м	Расположение	Номер знака по ГОСТ	Наименование	Типо-размер	Тип опоры	Размещено/требуется	Примечание
41	0 + 217	справа	5.19.1	Пешеходный переход	II	МГО	Размещено	
42	0 + 217	справа	5.19.2	Пешеходный переход	II	МГО	Размещено	
43	0 + 217	слева	5.19.1	Пешеходный переход	II	МГО	Размещено	
44	0 + 217	слева	5.19.2	Пешеходный переход	II	МГО	Размещено	
45	0 + 217	слева	5.19.1	Пешеходный переход	II	МГО	Размещено	
46	0 + 217	слева	5.19.2	Пешеходный переход	II	МГО	Размещено	
47	0 + 236	слева	5.19.1	Пешеходный переход	II	Стойка	Размещено	
48	0 + 236	слева	5.19.2	Пешеходный переход	II	Стойка	Размещено	
49	0 + 255	справа	6.16	Стоп-линия	II	Стойка	Размещено	
50	0 + 255	справа	2.1	Главная дорога	II	МГО	Размещено	
51	0 + 255	справа	5.19.1	Пешеходный переход	II	МГО	Размещено	
52	0 + 255	справа	5.19.2	Пешеходный переход	II	МГО	Размещено	
53	0 + 255	справа	5.19.1	Пешеходный переход	II	МГО	Размещено	
54	0 + 255	справа	5.19.2	Пешеходный переход	II	МГО	Размещено	
55	0 + 255	слева	5.19.1	Пешеходный переход	II	МГО	Размещено	
56	0 + 255	слева	5.19.2	Пешеходный переход	II	МГО	Размещено	
57	0 + 255	слева	2.4	Уступите дорогу	II	МГО	Размещено	
58	0 + 255	слева	3.30	Стоянка запрещена по четным числам месяца	II	МГО	Размещено	
59	0 + 259	справа	3.27	Остановка запрещена	II	Стойка	Размещено	
60	0 + 282	справа	3.29	Стоянка запрещена по нечетным числам месяца	II	МГО	Размещено	
61	0 + 282	справа	3.32	Движение транспортных средств с опасными грузами запрещено	II	МГО	Размещено	
62	0 + 292	справа	8.6.5	Способ постановки транспортного средства на стоянку	II	Стойка	Размещено	
63	0 + 292	справа	6.4	Парковка	II	Стойка	Размещено	
64	0 + 372	слева	5.21	Жилая зона	II	Стойка	Размещено	
65	0 + 372	слева	5.22	Конец жилой зоны	II	Стойка	Размещено	
66	0 + 400	справа	5.21	Жилая зона	II	Стойка	Размещено	
67	0 + 400	справа	5.22	Конец жилой зоны	II	Стойка	Размещено	
68	0 + 455	справа	2.1	Главная дорога	II	МГО	Размещено	
69	0 + 455	справа	3.29	Стоянка запрещена по нечетным числам месяца	II	МГО	Размещено	
70	0 + 459	слева	3.27	Остановка запрещена	II	Стойка	Размещено	
71	0 + 461	справа	6.16	Стоп-линия	II	Стойка	Размещено	
72	0 + 464	справа	5.19.1	Пешеходный переход	II	МГО	Размещено	
73	0 + 464	справа	5.19.2	Пешеходный переход	II	МГО	Размещено	
74	0 + 469	слева	5.19.1	Пешеходный переход	II	Стойка	Размещено	
75	0 + 469	слева	5.19.2	Пешеходный переход	II	Стойка	Размещено	

Согласовано

Взам. инв. №

Подп. и дата

Инв. № подл.

						ИП-0210/223-ПОДД-Т11.ВТС		
Изм.	Колуч	Лист	№ док.	Подп.	Дата			
Разраб.		Луксутин		<i>Лукс</i>	10.23			
Пров.		Михайлина		<i>Мих</i>	10.23			
						Ведомость технических средств организации дорожного движения		
						Стадия	Лист	Листов
						П	1	9
						<b>ИНВЕСТ ПРОЕКТ</b>		

## Ведомость дорожных знаков

№ п/п	Месторасположение, км+м	Расположение	Номер знака по ГОСТ	Наименование	Типо-размер	Тип опоры	Размещено/требуется	Примечание
76	0 + 488	справа	5.19.1	Пешеходный переход	II	Стойка	Размещено	
77	0 + 488	справа	5.19.2	Пешеходный переход	II	Стойка	Размещено	
78	0 + 488	слева	5.19.1	Пешеходный переход	II	МГО	Размещено	
79	0 + 488	слева	5.19.2	Пешеходный переход	II	МГО	Размещено	
80	0 + 497	справа	8.6.1	Способ постановки транспортного средства на стоянку	II	МГО	Размещено	
81	0 + 497	справа	6.4	Парковка	II	МГО	Размещено	
82	0 + 499	слева	3.30	Стояннка запрещена по четным числам месяца	II	Стойка	Размещено	
83	0 + 516	слева	2.1	Главная дорога	II	Стойка	Размещено	
84	0 + 534	слева	8.2.4	Зона действия	II	Стойка	Размещено	
85	0 + 534	слева	8.2.4	Работает эвакуатор	II	Стойка	Размещено	
86	0 + 534	слева	3.27	Остановка запрещена	II	Стойка	Размещено	
87	0 + 535	слева	8.2.4	Зона действия	II	Стойка	Размещено	
88	0 + 535	слева	8.2.4	Работает эвакуатор	II	Стойка	Размещено	
89	0 + 535	слева	3.27	Остановка запрещена	II	Стойка	Размещено	
90	0 + 576	слева	3.1	Въезд запрещен	II	Стойка	Размещено	
91	0 + 584	слева	8.2.4	Работает эвакуатор	II	Стойка	Размещено	
92	0 + 584	слева	8.2.4	Зона действия	II	Стойка	Размещено	
93	0 + 584	слева	3.27	Остановка запрещена	II	Стойка	Размещено	
94	0 + 584	слева	8.2.4	Работает эвакуатор	II	Стойка	Размещено	
95	0 + 584	слева	8.2.4	Зона действия	II	Стойка	Размещено	
96	0 + 584	слева	3.27	Остановка запрещена	II	Стойка	Размещено	
97	0 + 586	справа	8.2.4	Работает эвакуатор	II	Стойка	Размещено	
98	0 + 586	справа	3.27	Остановка запрещена	II	Стойка	Размещено	
99	0 + 593	слева	8.5.4	Время действия	II	Стойка	Размещено	
100	0 + 593	слева	8.2.4	Работает эвакуатор	II	Стойка	Размещено	
101	0 + 593	слева	3.28	Стояннка запрещена	II	Стойка	Размещено	
102	0 + 593	слева	3.2	Движение запрещено	II	Стойка	Размещено	
103	0 + 613	слева	5.16	Место остановки автобуса и (или) троллейбуса	II	МГО	Размещено	
104	0 + 613	слева	5.16	Место остановки автобуса и (или) троллейбуса	II	МГО	Размещено	
105	0 + 637	слева	8.5.4	Время действия	II	Стойка	Размещено	
106	0 + 637	слева	8.2.4	Работает эвакуатор	II	Стойка	Размещено	
107	0 + 637	слева	3.28	Стояннка запрещена	II	Стойка	Размещено	
108	0 + 637	слева	3.2	Движение запрещено	II	Стойка	Размещено	
109	0 + 641	справа	2.4	Уступите дорогу	II	Стойка	Размещено	
110	0 + 642	справа	8.6.1	Способ постановки транспортного средства на стоянку	II	МГО	Размещено	
111	0 + 642	справа	6.4	Парковка	II	МГО	Размещено	
112	0 + 646	слева	8.2.4	Работает эвакуатор	II	Стойка	Размещено	
113	0 + 646	слева	8.2.4	Зона действия	II	Стойка	Размещено	
114	0 + 646	слева	3.27	Остановка запрещена	II	Стойка	Размещено	
115	0 + 647	слева	8.2.4	Работает эвакуатор	II	Стойка	Размещено	

## Ведомость дорожных знаков

№ п/п	Месторасположение, км+м	Расположение	Номер знака по ГОСТ	Наименование	Типо-размер	Тип опоры	Размещено/требуется	Примечание
116	0 + 647	слева	8.2.4	Зона действия	II	Стойка	Размещено	
117	0 + 647	слева	3.27	Остановка запрещена	II	Стойка	Размещено	
118	0 + 665	слева	1.23	Дети	II	Стойка	Размещено	
119	0 + 682	слева	8.2.4	Работает эвакуатор	II	Стойка	Размещено	
120	0 + 682	слева	8.2.4	Зона действия	II	Стойка	Размещено	
121	0 + 682	слева	3.27	Остановка запрещена	II	Стойка	Размещено	
122	0 + 682	слева	8.2.4	Работает эвакуатор	II	Стойка	Размещено	
123	0 + 682	слева	8.2.4	Зона действия	II	Стойка	Размещено	
124	0 + 682	слева	3.27	Остановка запрещена	II	Стойка	Размещено	
125	0 + 690	справа	5.16	Место остановки автобуса и (или) троллейбуса	II	Стойка	Размещено	
126	0 + 690	справа	5.16	Место остановки автобуса и (или) троллейбуса	II	Стойка	Размещено	
127	0 + 722	справа	6.16	Стоп-линия	II	Стойка	Размещено	
128	0 + 726	справа	5.19.1	Пешеходный переход	II	МГО	Размещено	
129	0 + 726	справа	5.19.2	Пешеходный переход	II	МГО	Размещено	
130	0 + 726	справа	5.19.1	Пешеходный переход	II	МГО	Размещено	
131	0 + 726	справа	5.19.2	Пешеходный переход	II	МГО	Размещено	
132	0 + 726	справа	2.1	Главная дорога	II	МГО	Размещено	
133	0 + 727	слева	8.2.4	Работает эвакуатор	II	Стойка	Размещено	
134	0 + 727	слева	3.27	Остановка запрещена	II	Стойка	Размещено	
135	0 + 727	слева	5.19.1	Пешеходный переход	II	Стойка	Размещено	
136	0 + 727	слева	5.19.2	Пешеходный переход	II	Стойка	Размещено	
137	0 + 732	справа	4.4.1	Велосипедная дорожка или полоса	II	Стойка	Размещено	
138	0 + 733	справа	3.28	Стояннка запрещена	II	Стойка	Размещено	
139	0 + 734	слева	6.16	Стоп-линия	II	МГО	Размещено	
140	0 + 734	слева	5.19.1	Пешеходный переход	II	МГО	Размещено	
141	0 + 734	слева	5.19.2	Пешеходный переход	II	МГО	Размещено	
142	0 + 734	слева	2.4	Уступите дорогу	II	МГО	Размещено	
143	0 + 746	справа	6.16	Стоп-линия	II	МГО	Размещено	
144	0 + 746	справа	5.19.1	Пешеходный переход	II	МГО	Размещено	
145	0 + 746	справа	5.19.2	Пешеходный переход	II	МГО	Размещено	
146	0 + 746	справа	2.4	Уступите дорогу	II	МГО	Размещено	
147	0 + 747	слева	5.19.1	Пешеходный переход	II	МГО	Размещено	
148	0 + 747	слева	5.19.2	Пешеходный переход	II	МГО	Размещено	
149	0 + 748	справа	5.19.1	Пешеходный переход	II	МГО	Размещено	
150	0 + 748	справа	5.19.2	Пешеходный переход	II	МГО	Размещено	
151	0 + 753	слева	3.30	Стояннка запрещена по четным числам месяца	II	МГО	Размещено	
152	0 + 753	слева	2.1	Главная дорога	II	МГО	Размещено	
153	0 + 754	справа	3.24	Ограничение максимальной скорости	II	Стойка	Размещено	
154	0 + 754	справа	1.23	Дети	II	Стойка	Размещено	
155	0 + 754	слева	6.16	Стоп-линия	II	МГО	Размещено	
156	0 + 754	слева	5.19.1	Пешеходный переход	II	МГО	Размещено	
157	0 + 754	слева	5.19.2	Пешеходный переход	II	МГО	Размещено	

Изм.	Колуч.	Лист	№ док.	Подп.	Дата
------	--------	------	--------	-------	------

ИП-0210/223-ПОДД-Т11.ВТС

Лист

2

## Ведомость дорожных знаков

№ п/п	Месторасположение, км+м	Расположение	Номер знака по ГОСТ	Наименование	Типо-размер	Тип опоры	Размещено/требуется	Примечание
158	0 + 764	справа	3.29	Стоянка запрещена по нечетным числам месяца	II		Размещено	
159	0 + 774	справа	3.24	Ограничение максимальной скорости	II	МГО	Размещено	
160	0 + 774	справа	8.2.1	Зона действия	II	МГО	Размещено	
161	0 + 774	справа	1.17	Искусственная неровность	II	МГО	Размещено	
162	0 + 788	справа	8.2.1	Зона действия	II	Стойка	Размещено	
163	0 + 788	справа	1.23	Дети	II	Стойка	Размещено	
164	0 + 805	справа	5.16	Место остановки автобуса и (или) троллейбуса	II	Стойка	Размещено	
165	0 + 805	справа	5.16	Место остановки автобуса и (или) троллейбуса	II	Стойка	Размещено	
166	0 + 820	справа	5.20	Искусственная неровность	II	МГО	Размещено	
167	0 + 821	слева	5.20	Искусственная неровность	II	Стойка	Размещено	
168	0 + 832	справа	5.19.1	Пешеходный переход	II	Стойка	Размещено	
169	0 + 832	справа	5.19.2	Пешеходный переход	II	Стойка	Размещено	
170	0 + 836	слева	5.19.1	Пешеходный переход	II	Стойка	Размещено	
171	0 + 836	слева	5.19.2	Пешеходный переход	II	Стойка	Размещено	
172	0 + 844	справа	5.20	Искусственная неровность	II	Стойка	Размещено	
173	0 + 845	слева	5.20	Искусственная неровность	II	Стойка	Размещено	
174	0 + 867	слева	5.16	Место остановки автобуса и (или) троллейбуса	II	МГО	Размещено	
175	0 + 867	слева	5.16	Место остановки автобуса и (или) троллейбуса	II	МГО	Размещено	
176	0 + 887	слева	5.20	Искусственная неровность	II	Стойка	Размещено	
177	0 + 887	справа	5.20	Искусственная неровность	II	Стойка	Размещено	
178	0 + 961	справа	2.4	Уступите дорогу	II	Стойка	Размещено	
179	0 + 962	слева	8.2.1	Зона действия	II	Стойка	Размещено	
180	0 + 962	слева	3.24	Ограничение максимальной скорости	II	Стойка	Размещено	
181	0 + 962	слева	1.17	Искусственная неровность	II	Стойка	Размещено	
182	0 + 991	слева	8.2.1	Зона действия	II	Стойка	Размещено	
183	0 + 991	слева	1.23	Дети	II	Стойка	Размещено	
184	1 + 29	слева	3.24	Ограничение максимальной скорости	II	Стойка	Размещено	
185	1 + 29	слева	1.23	Дети	II	Стойка	Размещено	
186	1 + 48	справа	2.4	Уступите дорогу	II	Стойка	Размещено	
187	1 + 121	справа	6.16	Стоп-линия	II	Стойка	Размещено	
188	1 + 121	слева	3.27	Остановка запрещена	II	Стойка	Размещено	
189	1 + 123	справа	2.1	Главная дорога	II	МГО	Размещено	

## Ведомость дорожных знаков

№ п/п	Месторасположение, км+м	Расположение	Номер знака по ГОСТ	Наименование	Типо-размер	Тип опоры	Размещено/требуется	Примечание
190	1 + 123	справа	3.29	Стоянка запрещена по нечетным числам месяца	II	МГО	Размещено	
191	1 + 128	слева	5.19.1	Пешеходный переход	II	МГО	Размещено	
192	1 + 128	слева	5.19.2	Пешеходный переход	II	МГО	Размещено	
193	1 + 130	справа	5.19.1	Пешеходный переход	II	Стойка	Размещено	
194	1 + 130	справа	5.19.2	Пешеходный переход	II	Стойка	Размещено	
195	1 + 130	справа	5.19.1	Пешеходный переход	II	Стойка	Размещено	
196	1 + 130	справа	5.19.2	Пешеходный переход	II	Стойка	Размещено	
197	1 + 130	слева	5.19.1	Пешеходный переход	II	Стойка	Размещено	
198	1 + 130	слева	5.19.2	Пешеходный переход	II	Стойка	Размещено	
199	1 + 138	слева	6.16	Стоп-линия	II	МГО	Размещено	
200	1 + 147	слева	5.19.1	Пешеходный переход	II	Стойка	Размещено	
201	1 + 147	слева	5.19.2	Пешеходный переход	II	Стойка	Размещено	
202	1 + 150	справа	6.16	Стоп-линия	II	Стойка	Размещено	
203	1 + 151	справа	5.19.1	Пешеходный переход	II	МГО	Размещено	
204	1 + 151	справа	5.19.2	Пешеходный переход	II	МГО	Размещено	
205	1 + 151	справа	2.4	Уступите дорогу	II	МГО	Размещено	
206	1 + 155	справа	5.19.1	Пешеходный переход	II	Стойка	Размещено	
207	1 + 155	справа	5.19.2	Пешеходный переход	II	Стойка	Размещено	
208	1 + 160	слева	5.19.1	Пешеходный переход	II	Стойка	Размещено	
209	1 + 160	слева	5.19.2	Пешеходный переход	II	Стойка	Размещено	
210	1 + 160	справа	3.29	Стоянка запрещена по нечетным числам месяца	II	МГО	Размещено	
211	1 + 169	слева	6.16	Стоп-линия	II	Стойка	Размещено	
212	1 + 176	слева	3.30	Стоянка запрещена по четным числам месяца	II	Стойка	Размещено	
213	1 + 182	слева	2.1	Главная дорога	II	Стойка	Размещено	
214	1 + 201	слева	5.16	Место остановки автобуса и (или) троллейбуса	II	МГО	Размещено	
215	1 + 201	слева	5.16	Место остановки автобуса и (или) троллейбуса	II	МГО	Размещено	
216	1 + 222	справа	5.16	Место остановки автобуса и (или) троллейбуса	II	МГО	Размещено	
217	1 + 222	справа	5.16	Место остановки автобуса и (или) троллейбуса	II	МГО	Размещено	
218	1 + 316	справа	8.24	Работает эвакуатор	II	Стойка	Размещено	
219	1 + 316	справа	3.27	Остановка запрещена	II	Стойка	Размещено	
220	1 + 360	слева	8.6.5	Способ постановки транспортного средства на стоянку	II	Стойка	Размещено	
221	1 + 360	слева	6.4	Парковка	II	Стойка	Размещено	
222	1 + 375	справа	8.24	Работает эвакуатор	II	Стойка	Размещено	
223	1 + 375	справа	8.2.4	Зона действия	II	Стойка	Размещено	
224	1 + 375	справа	3.27	Остановка запрещена	II	Стойка	Размещено	
225	1 + 375	справа	8.24	Работает эвакуатор	II	Стойка	Размещено	

Изм.	Колуч.	Лист	№ док.	Подп.	Дата
------	--------	------	--------	-------	------

ИП-0210/223-ПОДД-Т11.ВТС

Лист

3



## Ведомость дорожных знаков

№ п/п	Месторасположение, км+м	Расположение	Номер знака по ГОСТ	Наименование	Типо-размер	Тип опоры	Размещено/требуется	Примечание
226	1 + 375	справа	8.2.4	Зона действия	II	Стойка	Размещено	
227	1 + 375	справа	3.27	Остановка запрещена	II	Стойка	Размещено	
228	1 + 416	слева	7.5	Мойка автомобилей	II	Стойка	Размещено	
229	1 + 416	слева	7.5	Мойка автомобилей	II	Стойка	Размещено	
230	1 + 499	справа	5.20	Искусственная неровность	II	МГО	Размещено	
231	1 + 501	слева	5.20	Искусственная неровность	II	Стойка	Размещено	
232	1 + 501	слева	3.30	Стоянка запрещена по четным числам месяца	II	Стойка	Размещено	
233	1 + 515	справа	8.24	Работает эвакуатор	II	Стойка	Размещено	
234	1 + 515	справа	8.2.4	Зона действия	II	Стойка	Размещено	
235	1 + 515	справа	3.27	Остановка запрещена	II	Стойка	Размещено	
236	1 + 515	справа	8.24	Работает эвакуатор	II	Стойка	Размещено	
237	1 + 515	справа	8.2.4	Зона действия	II	Стойка	Размещено	
238	1 + 515	справа	3.27	Остановка запрещена	II	Стойка	Размещено	
239	1 + 554	справа	1223414		II	Стойка	Размещено	
240	1 + 565	справа	6.16	Стоп-линия	II	Стойка	Размещено	
241	1 + 567	справа	3.27	Остановка запрещена	II	МГО	Размещено	
242	1 + 567	справа	5.19.1	Пешеходный переход	II	МГО	Размещено	
243	1 + 567	справа	5.19.2	Пешеходный переход	II	МГО	Размещено	
244	1 + 568	справа	5.19.1	Пешеходный переход	II	Стойка	Размещено	
245	1 + 568	справа	5.19.2	Пешеходный переход	II	Стойка	Размещено	
246	1 + 572	слева	5.19.1	Пешеходный переход	II	МГО	Размещено	
247	1 + 572	слева	5.19.2	Пешеходный переход	II	МГО	Размещено	
248	1 + 572	слева	5.19.1	Пешеходный переход	II	МГО	Размещено	
249	1 + 572	слева	5.19.2	Пешеходный переход	II	МГО	Размещено	
250	1 + 575	слева	3.27	Остановка запрещена	II	Стойка	Размещено	
251	1 + 580	справа	5.19.1	Пешеходный переход	II	Стойка	Размещено	
252	1 + 580	справа	5.19.2	Пешеходный переход	II	Стойка	Размещено	
253	1 + 589	слева	2.4	Уступите дорогу	II	Стойка	Размещено	
254	1 + 591	справа	6.16	Стоп-линия	II	МГО	Размещено	
255	1 + 598	справа	5.19.1	Пешеходный переход	II	Стойка	Размещено	
256	1 + 598	справа	5.19.2	Пешеходный переход	II	Стойка	Размещено	
257	1 + 598	справа	2.4	Уступите дорогу	II	Стойка	Размещено	
258	1 + 606	слева	6.16	Стоп-линия	II	Стойка	Размещено	
259	1 + 606	слева	2.1	Главная дорога	II	Стойка	Размещено	
260	1 + 621	справа	2.4	Уступите дорогу	II	Стойка	Размещено	
261	1 + 663	справа	5.16	Место остановки автобуса и (или) троллейбуса	II	МГО	Размещено	
262	1 + 663	справа	5.16	Место остановки автобуса и (или) троллейбуса	II	МГО	Размещено	
263	1 + 691	слева	2.4	Уступите дорогу	II	Стойка	Размещено	
264	1 + 719	слева	5.16	Место остановки автобуса и (или) троллейбуса	II	МГО	Размещено	

## Ведомость дорожных знаков

№ п/п	Месторасположение, км+м	Расположение	Номер знака по ГОСТ	Наименование	Типо-размер	Тип опоры	Размещено/требуется	Примечание
265	1 + 719	слева	5.16	Место остановки автобуса и (или) троллейбуса	II	МГО	Размещено	
266	1 + 734	справа	8.2.4	Зона действия	II	Стойка	Размещено	
267	1 + 734	справа	3.29	Стоянка запрещена по нечетным числам месяца	II	Стойка	Размещено	
268	1 + 734	справа	8.2.4	Зона действия	II	Стойка	Размещено	
269	1 + 734	справа	3.29	Стоянка запрещена по нечетным числам месяца	II	Стойка	Размещено	
270	1 + 747	слева	2.4	Уступите дорогу	II	Стойка	Размещено	
271	1 + 775	слева	5.20	Искусственная неровность	II	Стойка	Размещено	
272	1 + 776	справа	5.20	Искусственная неровность	II	Стойка	Размещено	
273	1 + 788	справа	5.19.1	Пешеходный переход	II	Стойка	Размещено	
274	1 + 788	справа	5.19.2	Пешеходный переход	II	Стойка	Размещено	
275	1 + 792	слева	5.19.1	Пешеходный переход	II	Стойка	Размещено	
276	1 + 792	слева	5.19.2	Пешеходный переход	II	Стойка	Размещено	
277	1 + 808	слева	2.4	Уступите дорогу	II	Стойка	Размещено	
278	1 + 895	слева	8.2.1	Зона действия	II	Стойка	Размещено	
279	1 + 895	слева	3.24	Ограничение максимальной скорости	II	Стойка	Размещено	
280	1 + 895	слева	5.20	Искусственная неровность	II	Стойка	Размещено	
281	1 + 896	справа	5.20	Искусственная неровность	II	МГО	Размещено	
282	1 + 923	слева	3.24	Ограничение максимальной скорости	II	Стойка	Размещено	
283	1 + 923	слева	3.30	Стоянка запрещена по четным числам месяца	II	Стойка	Размещено	
284	1 + 926	слева	2.4	Уступите дорогу	II	Стойка	Размещено	
285	1 + 929	справа	5.19.1	Пешеходный переход	II	Стойка	Размещено	
286	1 + 929	справа	5.19.2	Пешеходный переход	II	Стойка	Размещено	
287	1 + 940	справа	5.19.1	Пешеходный переход	II	Стойка	Размещено	
288	1 + 940	справа	5.19.2	Пешеходный переход	II	Стойка	Размещено	
289	1 + 943	справа	8.2.4	Зона действия	II	Стойка	Размещено	
290	1 + 943	справа	3.29	Стоянка запрещена по нечетным числам месяца	II	Стойка	Размещено	
291	1 + 946	справа	3.24	Ограничение максимальной скорости	II	МГО	Размещено	
292	1 + 946	справа	1.23	Дети	II	МГО	Размещено	
293	1 + 948	слева	2.1	Главная дорога	II	Стойка	Размещено	
294	1 + 948	слева	1.17	Искусственная неровность	II	Стойка	Размещено	
295	1 + 948	слева	3.30	Стоянка запрещена по четным числам месяца	II	Стойка	Размещено	
296	1 + 955	справа	8.6.1	Способ постановки транспортного средства на стоянку	II	Стойка	Размещено	

Изм.	Колуч.	Лист	№ док.	Подп.	Дата
------	--------	------	--------	-------	------

ИП-0210/223-ПОДД-Т11.ВТС

Лист

4

## Ведомость дорожных знаков

№ п/п	Месторасположение, км+м	Расположение	Номер знака по ГОСТ	Наименование	Типо-размер	Тип опоры	Размещено/требуется	Примечание
297	1 + 955	справа	6.4	Парковка	II	Стойка	Размещено	
298	1 + 966	слева	5.16	Место остановки автобуса и (или) троллейбуса	II	МГО	Размещено	
299	1 + 966	слева	5.16	Место остановки автобуса и (или) троллейбуса	II	МГО	Размещено	
300	1 + 979	слева	5.20	Искусственная неровность	II	Стойка	Размещено	
301	1 + 979	справа	5.20	Искусственная неровность	II	Стойка	Размещено	
302	1 + 983	справа	3.24	Ограничение максимальной скорости	II	МГО	Размещено	
303	1 + 983	справа	8.2.1	Зона действия	II	МГО	Размещено	
304	1 + 983	справа	1.23	Дети	II	МГО	Размещено	
305	1 + 988	справа	5.19.1	Пешеходный переход	II	Стойка	Размещено	
306	1 + 988	справа	5.19.2	Пешеходный переход	II	Стойка	Размещено	
307	1 + 992	слева	5.19.1	Пешеходный переход	II	Стойка	Размещено	
308	1 + 992	слева	5.19.2	Пешеходный переход	II	Стойка	Размещено	
309	2 + 9	справа	3.1	Въезд запрещен	II	Стойка	Размещено	
310	2 + 13	справа	2.4	Уступите дорогу	II	Стойка	Размещено	
311	2 + 32	справа	5.16	Место остановки автобуса и (или) троллейбуса	II	МГО	Размещено	
312	2 + 32	справа	5.16	Место остановки автобуса и (или) троллейбуса	II	МГО	Размещено	
313	2 + 37	слева	5.20	Искусственная неровность	II	Стойка	Размещено	
314	2 + 37	слева	3.30	Стоянка запрещена по четным числам месяца	II	Стойка	Размещено	
315	2 + 37	справа	5.20	Искусственная неровность	II	Стойка	Размещено	
316	2 + 37	справа	8.2.4	Зона действия	II	Стойка	Размещено	
317	2 + 37	справа	3.29	Стоянка запрещена по нечетным числам месяца	II	Стойка	Размещено	
318	2 + 40	справа	5.19.1	Пешеходный переход	II	Стойка	Размещено	
319	2 + 40	справа	5.19.2	Пешеходный переход	II	Стойка	Размещено	
320	2 + 40	справа	2.1	Главная дорога	II	Стойка	Размещено	
321	2 + 44	слева	5.19.1	Пешеходный переход	II	Стойка	Размещено	
322	2 + 44	слева	5.19.2	Пешеходный переход	II	Стойка	Размещено	
323	2 + 56	слева	8.24	Работает эвакуатор	II	Стойка	Размещено	
324	2 + 56	слева	3.27	Остановка запрещена	II	Стойка	Размещено	
325	2 + 56	слева	5.19.1	Пешеходный переход	II	Стойка	Размещено	
326	2 + 56	слева	5.19.2	Пешеходный переход	II	Стойка	Размещено	
327	2 + 56	слева	2.4	Уступите дорогу	II	Стойка	Размещено	
328	2 + 71	слева	5.19.1	Пешеходный переход	II	Стойка	Размещено	
329	2 + 71	слева	5.19.2	Пешеходный переход	II	Стойка	Размещено	
330	2 + 82	справа	5.20	Искусственная неровность	II	Стойка	Размещено	
331	2 + 82	справа	6.4	Парковка	II	Стойка	Размещено	

## Ведомость дорожных знаков

№ п/п	Месторасположение, км+м	Расположение	Номер знака по ГОСТ	Наименование	Типо-размер	Тип опоры	Размещено/требуется	Примечание
332	2 + 83	справа	8.6.5	Способ постановки транспортного средства на стоянку	II		Размещено	
333	2 + 84	слева	5.20	Искусственная неровность	II	Стойка	Размещено	
334	2 + 84	слева	2.1	Главная дорога	II	Стойка	Размещено	
335	2 + 84	слева	3.30	Стоянка запрещена по четным числам месяца	II	Стойка	Размещено	
336	2 + 120	слева	8.2.4	Зона действия	II	Стойка	Размещено	
337	2 + 120	слева	3.30	Стоянка запрещена по четным числам месяца	II	Стойка	Размещено	
338	2 + 120	слева	8.2.4	Зона действия	II	Стойка	Размещено	
339	2 + 120	слева	3.30	Стоянка запрещена по четным числам месяца	II	Стойка	Размещено	
340	2 + 130	справа	5.21	Жилая зона	II	Стойка	Размещено	
341	2 + 130	справа	5.5	Дорога с односторонним движением	II	Стойка	Размещено	
342	2 + 152	справа	5.20	Искусственная неровность	II	Стойка	Размещено	
343	2 + 153	слева	5.20	Искусственная неровность	II	Стойка	Размещено	
344	2 + 158	справа	3.29	Стоянка запрещена по нечетным числам месяца	II	Стойка	Размещено	
345	2 + 158	справа	5.19.1	Пешеходный переход	II	Стойка	Размещено	
346	2 + 158	справа	5.19.2	Пешеходный переход	II	Стойка	Размещено	
347	2 + 162	слева	5.19.1	Пешеходный переход	II	Стойка	Размещено	
348	2 + 162	слева	5.19.2	Пешеходный переход	II	Стойка	Размещено	
349	2 + 170	справа	3.28	Стоянка запрещена	II	МГО	Размещено	
350	2 + 174	слева	5.20	Искусственная неровность	II	Стойка	Размещено	
351	2 + 182	слева	8.2.4	Зона действия	II	Стойка	Размещено	
352	2 + 182	слева	3.30	Стоянка запрещена по четным числам месяца	II	Стойка	Размещено	
353	2 + 182	слева	8.2.4	Зона действия	II	Стойка	Размещено	
354	2 + 182	слева	3.30	Стоянка запрещена по четным числам месяца	II	Стойка	Размещено	
355	2 + 182	слева	2.4	Уступите дорогу	II	Стойка	Размещено	
356	2 + 191	слева	5.21	Жилая зона	II	Стойка	Размещено	
357	2 + 191	слева	3.24	Ограничение максимальной скорости	II	Стойка	Размещено	
358	2 + 222	справа	6.4	Парковка	II	МГО	Размещено	
359	2 + 222	справа	3.29	Стоянка запрещена по нечетным числам месяца	II	МГО	Размещено	
360	2 + 229	слева	8.2.1	Зона действия	II	Стойка	Размещено	
361	2 + 229	слева	1.23	Дети	II	Стойка	Размещено	
362	2 + 253	слева	3.24	Ограничение максимальной скорости	II	Стойка	Размещено	

Изм.	Колуч.	Лист	№ док.	Подп.	Дата
------	--------	------	--------	-------	------

ИП-0210/223-ПОДД-Т11.ВТС

Лист

5

## Ведомость дорожных знаков

№ п/п	Месторасположение, км+м	Расположение	Номер знака по ГОСТ	Наименование	Типо-размер	Тип опоры	Размещено/требуется	Примечание
363	2 + 253	слева	1.17	Искусственная неровность	II	Стойка	Размещено	
364	2 + 272	справа	8.24	Работает эвакуатор	II	МГО	Размещено	
365	2 + 272	справа	3.29	Стоянка запрещена по нечетным числам месяца	II	МГО	Размещено	
366	2 + 272	справа	8.24	Работает эвакуатор	II	МГО	Размещено	
367	2 + 272	справа	3.29	Стоянка запрещена по нечетным числам месяца	II	МГО	Размещено	
368	2 + 282	слева	1.23	Дети	II	Стойка	Размещено	
369	2 + 306	справа	2.4	Уступите дорогу	II	Стойка	Размещено	
370	2 + 314	слева	3.24	Ограничение максимальной скорости	II	Стойка	Размещено	
371	2 + 318	справа	8.2.4	Зона действия	II	МГО	Размещено	
372	2 + 318	справа	8.24	Работает эвакуатор	II	МГО	Размещено	
373	2 + 318	справа	3.29	Стоянка запрещена по нечетным числам месяца	II	МГО	Размещено	
374	2 + 318	справа	8.2.4	Зона действия	II	МГО	Размещено	
375	2 + 318	справа	8.24	Работает эвакуатор	II	МГО	Размещено	
376	2 + 318	справа	3.29	Стоянка запрещена по нечетным числам месяца	II	МГО	Размещено	
377	2 + 377	справа	8.6.5	Способ постановки транспортного средства на стоянку	II	МГО	Размещено	
378	2 + 377	справа	6.4	Парковка	II	МГО	Размещено	
379	2 + 439	справа	8.2.4	Зона действия	II	Стойка	Размещено	
380	2 + 439	справа	8.24	Работает эвакуатор	II	Стойка	Размещено	
381	2 + 439	справа	3.29	Стоянка запрещена по нечетным числам месяца	II	Стойка	Размещено	
382	2 + 439	справа	8.2.4	Зона действия	II	Стойка	Размещено	
383	2 + 439	справа	8.24	Работает эвакуатор	II	Стойка	Размещено	
384	2 + 439	справа	3.29	Стоянка запрещена по нечетным числам месяца	II	Стойка	Размещено	
385	2 + 467	слева	5.22	Конец жилой зоны	II	Стойка	Размещено	
386	2 + 476	слева	5.21	Жилая зона	II	Стойка	Размещено	
387	2 + 479	справа	5.19.1	Пешеходный переход	II	Стойка	Размещено	
388	2 + 479	справа	5.19.2	Пешеходный переход	II	Стойка	Размещено	
389	2 + 486	слева	5.19.1	Пешеходный переход	II	Стойка	Размещено	
390	2 + 486	слева	5.19.2	Пешеходный переход	II	Стойка	Размещено	
391	2 + 512	справа	8.6.5	Способ постановки транспортного средства на стоянку	II	МГО	Размещено	
392	2 + 512	справа	6.4	Парковка	II	МГО	Размещено	
393	2 + 552	слева	8.6.5	Способ постановки транспортного средства на стоянку	II	Стойка	Размещено	
394	2 + 552	слева	6.4	Парковка	II	Стойка	Размещено	
395	2 + 555	справа	5.21	Жилая зона	II	Стойка	Размещено	

## Ведомость дорожных знаков

№ п/п	Месторасположение, км+м	Расположение	Номер знака по ГОСТ	Наименование	Типо-размер	Тип опоры	Размещено/требуется	Примечание
396	2 + 564	справа	5.22	Конец жилой зоны	II	Стойка	Размещено	
397	2 + 564	справа	2.4	Уступите дорогу	II	Стойка	Размещено	
398	2 + 569	справа	8.2.4	Зона действия	II	Стойка	Размещено	
399	2 + 569	справа	8.24	Работает эвакуатор	II	Стойка	Размещено	
400	2 + 569	справа	3.29	Стоянка запрещена по нечетным числам месяца	II	Стойка	Размещено	
401	2 + 569	справа	8.2.4	Зона действия	II	Стойка	Размещено	
402	2 + 569	справа	8.24	Работает эвакуатор	II	Стойка	Размещено	
403	2 + 569	справа	3.29	Стоянка запрещена по нечетным числам месяца	II	Стойка	Размещено	
404	2 + 625	слева	5.16	Место остановки автобуса и (или) троллейбуса	II	МГО	Размещено	
405	2 + 625	слева	5.16	Место остановки автобуса и (или) троллейбуса	II	МГО	Размещено	
406	2 + 647	справа	5.16	Место остановки автобуса и (или) троллейбуса	II	МГО	Размещено	
407	2 + 647	справа	5.16	Место остановки автобуса и (или) троллейбуса	II	МГО	Размещено	
408	2 + 662	слева	8.2.4	Зона действия	II	Стойка	Размещено	
409	2 + 662	слева	3.30	Стоянка запрещена по четным числам месяца	II	Стойка	Размещено	
410	2 + 662	слева	8.2.4	Зона действия	II	Стойка	Размещено	
411	2 + 662	слева	3.30	Стоянка запрещена по четным числам месяца	II	Стойка	Размещено	
412	2 + 674	слева	8.5.4	Время действия	II	Стойка	Размещено	
413	2 + 674	слева	3.4	Движение грузовых автомобилей запрещено	II	Стойка	Размещено	
414	2 + 675	справа	6.16	Стоп-линия	II	Стойка	Размещено	
415	2 + 675	справа	5.19.1	Пешеходный переход	II	МГО	Размещено	
416	2 + 675	справа	5.19.2	Пешеходный переход	II	МГО	Размещено	
417	2 + 675	справа	2.4	Уступите дорогу	II	МГО	Размещено	
418	2 + 685	слева	5.19.1	Пешеходный переход	II	Стойка	Размещено	
419	2 + 685	слева	5.19.2	Пешеходный переход	II	Стойка	Размещено	
420	2 + 688	справа	5.19.1	Пешеходный переход	II	Стойка	Размещено	
421	2 + 688	справа	5.19.2	Пешеходный переход	II	Стойка	Размещено	
422	2 + 708	справа	5.19.1	Пешеходный переход	II	Стойка	Размещено	
423	2 + 708	справа	5.19.2	Пешеходный переход	II	Стойка	Размещено	
424	2 + 711	слева	2.1	Главная дорога	II	МГО	Размещено	
425	2 + 712	слева	5.19.1	Пешеходный переход	II	Стойка	Размещено	
426	2 + 712	слева	5.19.2	Пешеходный переход	II	Стойка	Размещено	
427	2 + 721	слева	5.19.1	Пешеходный переход	II	МГО	Размещено	
428	2 + 721	слева	5.19.2	Пешеходный переход	II	МГО	Размещено	

Изм.	Колуч.	Лист	№ док.	Подп.	Дата
------	--------	------	--------	-------	------

ИП-0210/223-ПОДД-Т11.ВТС

Лист

6

## Ведомость размещения дорожных и пешеходных ограждений

Месторасположение, км+м		Протяженность, км		Тип	Материал (металл, железобетон, бетон, дерево и др.)	Год постройки	Размещено/требуется
Начало	Конец	Справа	Слева				
0 + 166	0+218	0.051		пешеходное	металл		соответствует
0 + 174	0+202		0.037	пешеходное	металл		соответствует
0 + 215	0+210		0.008	пешеходное	металл		соответствует
0 + 227	0+225		0.003	пешеходное	металл		соответствует
0 + 231	0+234	0.009		пешеходное	металл		соответствует
0 + 251	0+231		0.023	пешеходное	металл		соответствует
0 + 254	0+254	0.004		пешеходное	металл		соответствует
0 + 260	0+292	0.032		пешеходное	металл		соответствует
0 + 417	0+464	0.048		пешеходное	металл		соответствует
0 + 464	0+416		0.048	пешеходное	металл		соответствует
0 + 471	0+471		0.006	пешеходное	металл		соответствует
0 + 473	0+473	0.003		пешеходное	металл		соответствует
0 + 484	0+484	0.003		пешеходное	металл		соответствует
0 + 485	0+484		0.005	пешеходное	металл		соответствует
0 + 492	0+564		0.072	пешеходное	металл		соответствует
0 + 497	0+491	0.006		пешеходное	металл		соответствует
0 + 521	0+528	0.007		пешеходное	металл		соответствует
0 + 575	0+538	0.038		пешеходное	металл		соответствует
0 + 720	0+726	0.007		пешеходное	металл		соответствует
0 + 734	0+734	0.005		пешеходное	металл		соответствует
0 + 734	0+734		0.004	пешеходное	металл		соответствует
0 + 745	0+746	0.006		пешеходное	металл		соответствует
0 + 746	0+746		0.003	пешеходное	металл		соответствует
0 + 795	0+752	0.043		пешеходное	металл		соответствует

## Ведомость размещения дорожных и пешеходных ограждений

Месторасположение, км+м		Протяженность, км		Тип	Материал (металл, железобетон, бетон, дерево и др.)	Год постройки	Размещено/требуется
Начало	Конец	Справа	Слева				
0 + 830	0+751		0.079	пешеходное	металл		соответствует
0 + 831	0+817	0.014		пешеходное	металл		соответствует
1 + 127	1+105		0.022	пешеходное	металл		соответствует
1 + 129	1+113	0.016		пешеходное	металл		соответствует
1 + 139	1+138	0.005		пешеходное	металл		соответствует
1 + 150	1+150	0.004		пешеходное	металл		соответствует
1 + 151	1+147		0.004	пешеходное	металл		соответствует
1 + 186	1+166		0.02	пешеходное	металл		соответствует
1 + 188	1+160	0.027		пешеходное	металл		соответствует
1 + 567	1+537	0.03		пешеходное	металл		соответствует
1 + 567	1+541		0.026	пешеходное	металл		соответствует
1 + 576	1+573	0.004		пешеходное	металл		соответствует
1 + 589	1+573		0.016	пешеходное	металл		соответствует
2 + 158	2+072		0.086	пешеходное	металл		соответствует
2 + 479	2+471	0.008		пешеходное	металл		соответствует
2 + 485	2+491	0.006		пешеходное	металл		соответствует

## Ведомость наличия остановок общественного транспорта

Месторасположение, км+м		Названия	Наличие элементов				Соответствие требованиям
Справа	Слева		Остановочная площадка с твердым покрытием (есть, нет)	Переходно-скоростные полосы (есть, нет)	Посадочная площадка (есть, нет)	Павильон (есть, нет)	
	0 + 611		нет	нет	нет	есть	соответствует
0 + 696			нет	нет	нет	нет	соответствует

Изм.	Колуч.	Лист	№ док.	Подп.	Дата
------	--------	------	--------	-------	------

ИП-0210/223-ПОДД-Т11.ВТС

Лист

7

**Ведомость наличия остановок общественного транспорта**

Месторасположение, км+м		Названия	Наличие элементов				Соответствие требованиям
Справа	Слева		Основочная посадка с твердым покрытием (есть, нет)	Переходно-скоростные полосы (есть, нет)	Посадочная посадка (есть, нет)	Павильон (есть, нет)	
0 + 813			нет	нет	нет	нет	соответствует
	0 + 864		нет	нет	нет	есть	соответствует
	1 + 198		нет	нет	нет	есть	соответствует
1 + 225			нет	нет	нет	есть	соответствует
1 + 665			есть	нет	нет	есть	соответствует
	1 + 716		есть	нет	нет	есть	соответствует
	1 + 963		есть	нет	нет	есть	соответствует
2 + 29			есть	нет	нет	есть	соответствует
	2 + 623		есть	нет	нет	есть	соответствует
2 + 649			есть	нет	нет	есть	соответствует

**Ведомость наличия пешеходных переходов**

№ п/п	Месторасположение, км+м	Вид	Соответствие требованиям
1	0 + 16	наземный нерегулируемый	соответствует
2	0 + 23	наземный нерегулируемый	соответствует
3	0 + 98	наземный нерегулируемый	соответствует
4	0 + 122	наземный нерегулируемый	соответствует
5	0 + 207	наземный нерегулируемый	соответствует
6	0 + 218	наземный нерегулируемый	соответствует
7	0 + 222	наземный нерегулируемый	соответствует
8	0 + 245	наземный нерегулируемый	соответствует
9	0 + 254	наземный нерегулируемый	соответствует
10	0 + 467	наземный нерегулируемый	соответствует
11	0 + 490	наземный нерегулируемый	соответствует
12	0 + 730	наземный нерегулируемый	соответствует
13	0 + 740	наземный нерегулируемый	соответствует
14	0 + 740	наземный нерегулируемый	соответствует
15	0 + 751	наземный нерегулируемый	соответствует
16	0 + 835	наземный нерегулируемый	соответствует
17	1 + 132	наземный нерегулируемый	соответствует
18	1 + 139	наземный нерегулируемый	соответствует
19	1 + 144	наземный нерегулируемый	соответствует

**Ведомость наличия пешеходных переходов**

№ п/п	Месторасположение, км+м	Вид	Соответствие требованиям
20	1 + 157	наземный нерегулируемый	соответствует
21	1 + 570	наземный нерегулируемый	соответствует
22	1 + 586	наземный нерегулируемый	соответствует
23	1 + 791	наземный нерегулируемый	соответствует
24	1 + 935	наземный нерегулируемый	соответствует
25	1 + 991	наземный нерегулируемый	соответствует
26	2 + 43	наземный нерегулируемый	соответствует
27	2 + 65	наземный нерегулируемый	соответствует
28	2 + 161	наземный нерегулируемый	соответствует
29	2 + 483	наземный нерегулируемый	соответствует
30	2 + 681	наземный нерегулируемый	соответствует
31	2 + 700	наземный нерегулируемый	соответствует
32	2 + 721	наземный нерегулируемый	соответствует

**Ведомость наличия светофорных объектов**

Месторасположение, км+м	Тип светофорного объекта	Соответствие требованиям
0 + 213	П.1	соответствует
0 + 213	Т.1	соответствует
0 + 213	П.1	соответствует
0 + 213	Т.1	соответствует
0 + 213	П.1	соответствует
0 + 218	П.1	соответствует
0 + 218	Т.1	соответствует
0 + 218	П.1	соответствует
0 + 218	Т.1	соответствует
0 + 236	П.1	соответствует
0 + 256	Т.1	соответствует
0 + 256	Т.1	соответствует
0 + 256	П.1	соответствует
0 + 259	Т.1	соответствует
0 + 259	Т.1	соответствует
0 + 261	П.1	соответствует
0 + 261	П.1	соответствует
0 + 463	Т.1	соответствует
0 + 463	Т.1	соответствует
0 + 463	П.1	соответствует
0 + 471	Т.1	соответствует
0 + 488	Т.1	соответствует
0 + 492	Т.1	соответствует
0 + 492	П.1	соответствует
0 + 492	П.1	соответствует
0 + 492	Т.1	соответствует
0 + 723	Т.1	соответствует
0 + 723	Т.1	соответствует
0 + 723	П.1	соответствует
0 + 733	Т.1	соответствует
0 + 733	Т.1	соответствует

Изм.	Колуч.	Лист	№ док.	Подп.	Дата
------	--------	------	--------	-------	------

ИП-0210/223-ПОДД-Т11.ВТС

Лист

8

## Ведомость наличия светофорных объектов

Месторасположение, км+м	Тип светофорного объекта	Соответствие требованиям
0 + 747	Т.1	соответствует
0 + 747	Т.1	соответствует
0 + 751	П.1	соответствует
0 + 751	П.1	соответствует
0 + 752	П.1	соответствует
0 + 752	П.1	соответствует
0 + 774	Т.1	соответствует
0 + 774	Т.1	соответствует
0 + 831	Т.7	соответствует
0 + 831	Т.7	соответствует
0 + 842	Т.7	соответствует
0 + 842	Т.7	соответствует
1 + 119	Т.1	соответствует
1 + 119	Т.1	соответствует
1 + 119	П.1	соответствует
1 + 119	П.1	соответствует
1 + 125	П.1	соответствует
1 + 125	П.1	соответствует
1 + 125	Т.1	соответствует
1 + 137	Т.1	соответствует
1 + 154	Т.1	соответствует
1 + 154	П.1	соответствует
1 + 154	П.1	соответствует
1 + 154	Т.1	соответствует
1 + 161	Т.1	соответствует
1 + 161	П.1	соответствует
1 + 161	П.1	соответствует
1 + 161	Т.1	соответствует
1 + 567	Т.1	соответствует
1 + 567	П.1	соответствует
1 + 567	Т.1.л	соответствует
1 + 567	Т.1.л	соответствует
1 + 572	Т.1	соответствует
1 + 572	П.1	соответствует
1 + 572	Т.1	соответствует
1 + 594	Т.1.п	соответствует
1 + 600	Т.1.л	соответствует
1 + 605	Т.1	соответствует
1 + 605	Т.1	соответствует
1 + 605	Т.1	соответствует
1 + 786	Т.7	соответствует
1 + 786	Т.7	соответствует
1 + 798	Т.7	соответствует
1 + 798	Т.7	соответствует
2 + 479	Т.1	соответствует
2 + 479	П.1	соответствует
2 + 479	Т.1	соответствует
2 + 487	Т.1	соответствует

## Ведомость наличия светофорных объектов

Месторасположение, км+м	Тип светофорного объекта	Соответствие требованиям
2 + 487	П.1	соответствует
2 + 487	Т.1	соответствует
2 + 677	Т.1	соответствует
2 + 677	П.1	соответствует
2 + 677	Т.1	соответствует
2 + 685	Т.1	соответствует
2 + 685	П.1	соответствует
2 + 690	П.1	соответствует
2 + 710	Т.1.п	соответствует
2 + 710	П.1	соответствует
2 + 710	Т.1	соответствует
2 + 712	Т.1	соответствует
2 + 712	П.1	соответствует
2 + 721	П.1	соответствует

## Ведомость наличия искусственных неровностей

№ п/п	Месторасположение, км+м	Материал	Соответствие требованиям	Размеры, м
1	0 + 821	сборно-разборная	соответствует	Длина-10.4 Ширина-0.5
2	0 + 845	сборно-разборная	соответствует	Длина-10.4 Ширина-0.5
3	0 + 887	сборно-разборная	соответствует	Длина-10.4 Ширина-0.5
4	1 + 501	сборно-разборная	соответствует	Длина-14.4 Ширина-0.5
5	1 + 776	сборно-разборная	соответствует	Длина-12.0 Ширина-0.5
6	1 + 895	сборно-разборная	соответствует	Длина-12.0 Ширина-0.5
7	1 + 979	сборно-разборная	соответствует	Длина-12.0 Ширина-0.5
8	2 + 37	монолитная асфальтобетонная	соответствует	Длина-11.2 Ширина-3.0
9	2 + 153	сборно-разборная	соответствует	Длина-11.2 Ширина-0.5
10	2 + 174	сборно-разборная	соответствует	Длина-10.4 Ширина-0.5

Изм.	Колуч.	Лист	№ док.	Подп.	Дата

ИП-0210/223-ПОДД-Т11.ВТС

Лист

9